

INDEX

1. Introducció.....	2
2. Situació Geogràfica.....	3
3. Antecedents.....	4
4. Metodologia.....	7
5. Descripció dels treballs realitzats i resultats obtinguts.....	10
5.1.- Sondeig 100.....	10
5.2.- Sondeig 200.....	16
5.3.- Sondeig 300.....	29
5.4.- Sondeig 400.....	41
6. Conclusions.....	48
Bibliografia.....	52
Planimetria.....	53
Material Ceràmic.....	
Harris Matrix.....	
Annex 1: Fitxes d'UE.....	
Annex 2: Fitxes d'Inventari del material ceràmic.....	
Annex 3: Inventari fotogràfic.....	

1.- INTRODUCCIÓ

Aquesta memòria presenta els resultats i les conclusions definitives de la intervenció arqueològica realitzada al Pàrquing Catedral situat entre els carrers Capellans i Sagristans de la ciutat de Barcelona (Barcelonès) entre els dies 27 de Gener i 19 de febrer de 2003.

Els treballs han estat motivats per la futura construcció d'un hotel amb plantes subterrànies de pàrquing per part de la família Racionero que té la propietat del solar i del pàrquing Catedral.

Els treballs han consistit en la realització d'una sèrie de sondejos per determinar la presència d'estructures arqueològiques en aquest indret. L'objectiu que es plantejava era determinar el tipus de restes que podien aparèixer, la seva entitat i la potència de l'estratigrafia arqueològica dins el solar.

Els treballs han estat realitzats per l'empresa CODEX – Arqueologia i Patrimoni, sota la direcció de l'arqueòleg Miquel Caballero Cruells, d'acord amb la corresponent resolució de la Direcció General de Patrimoni Cultural de la Generalitat de Catalunya. El finançament ha anat a càrrec del Pàrquing Catedral.

2. SITUACIÓ GEOGRÀFICA

La finca objecte del nostre estudi es situa dins l'illa delimitada pels carrers Capellans, Sagristans i l'Avinguda de la Catedral, just a tocar del Col·legi d'Arquitectes. Es troba dins la ciutat medieval de Barcelona en una zona molt propera també a l'antiga muralla romana Baix imperial. Pel que fa a l'època romana i tal com explicarem més endavant també es troba situat molt proper a la zona per on entraven dos aqüeductes a l'antiga *Barcino* romana.



Accés al Pàrquing pel carrer Capellans.



Detall del Carrer Capellans des de la Plaça Nova.

3. ANTECEDENTS

Pel que fa als antecedents cal esmentar sobretot l'actuació arqueològica realitzada dins l'Avinguda de la Catedral l'any 1992 (Blasco et alii, 1993) que va posar al descobert diverses fases històriques relacionades amb l'època romana i sobretot amb l'expansió urbana de la ciutat durant l'època Medieval, Moderna i Contemporània en aquesta zona.

També s'ha d'esmentar la intervenció realitzada a l'edifici del carrer Ripoll número 25 l'any 2002 per l'empresa Veclus i a on sembla ser que es van localitzar restes de l'aqüeducte que discorre pel carrer Capellans¹.

A nivell històric i arqueològic es tracta d'una zona molt interessant en la que arqueològicament, com s'ha comprovat anteriorment, s'hi ha intervingut poc. En aquest sentit hem cregut convenient realitzar una petita introducció històrica de la zona on s'insereix la nostra intervenció arqueològica amb l'objectiu d'emmarcar dins un conjunt global els resultats que hi hem obtingut.

La zona on se situa el solar es troba just a l'exterior de la ciutat de *Barcino*, molt propera a les seves muralles i a una de les seves entrades, situada a l'actual plaça Nova. Al costat de l'entrada esmentada de la ciutat romana es conserva encara actualment part d'un aqüeducte. En realitat, sortien per aquest punt dos aqüeductes, un que es dirigiria cap al carrer dels Arcs i un altre cap al carrer Capellans, sense que es conegui el seu traçat amb exactitud. Quan es va enderrocar un edifici a la cantonada entre el carrer de Capellans i el carrer Duran i Bas es va localitzar un tram d'aquest segon aqüeducte que feien encara de paret mitgera entre dues cases i que actualment és visible en una petita placeta que ha quedat en aquest punt (Blasco et alii, 1993).

¹ Hem d'agrair la informació rebuda pels membres de Veclus.

Per tant, en època romana el solar que ens afecta estaria molt proper a aquest aqüeducte i, fins i tot, podria aquest discórrer pel seu interior a nivell de fonamentació. En principi, es tractaria d'una zona pública per proximitat a la muralla i a l'aqüeducte i no és fàcil que hi hagi construccions d'aquesta època. Així sembla confirmar-ho l'excavació que es va dur a terme a la plaça de la catedral, on les úniques restes d'època romana que es localitzaren foren sitges d'època baix-imperial (segles V-VI dC), alguns retalls excavats en el terreny natural i uns basaments de l'aqüeducte.



Muralles Baix Imperials i aqüeducte a prop del Pàrquing Catedral a la Plaça Nova.

Ja en època medieval, en el segle XII, sembla que es produeix una expansió de la ciutat cap a aquesta zona, creant-se el que es coneix com a "Vilanova dels Arcs", nom que prové sens dubte de la presència encara de l'aqüeducte romà. Segons s'ha vist en alguns altres solars, sembla que l'aqüeducte és aprofitat com a paret mitgera entre edificis. A partir d'ell hi hauria un cos de cases d'entre 4 i 6 metres d'amplades i un carrer. La complicada xarxa actual de carrers de la zona sembla que es deu parcialment a l'urbanisme d'aquell moment, poc regular i marcat per la presència dels aqüeductes.

Durant l'època Moderna i sobretot durant el segle XIX i XX l'expansió de la ciutat en aquesta zona va provocar l'augment de la densitat de l'ocupació urbana en aquest indret, fet que es va constatar durant els treballs realitzats a l'Avinguda de la Catedral.

4. METODOLOGIA

Com ja s'ha comentat abans, la intervenció ha consistit en la realització d'una sèrie de sondejos oberts mecànicament mitjançant una màquina retro-excavadora. Els treballs s'han completat amb tasques d'excavació manual, neteja i dibuix de les estructures que anaven apareixent. Els objectius eren tres bàsicament: veure si hi havia restes arqueològiques dins el solar, comprovar l'entitat i característiques d'aquestes restes i la seva cronologia, comprovar la profunditat del terreny geològic en aquesta zona i per tant la potència de la seqüència estratigràfica.

Les directrius a seguir en aquesta intervenció han estat donades pel Museu d'Història de la Ciutat de Barcelona.

En total s'han realitzat 4 sondejos. L'estratègia inicial consistia en la divisió del solar en dues zones. A la primera zona, la més propera a l'Hotel Colon, la intervenció consistia en la realització d'una rasa que travessés la zona longitudinalment, per després triar el lloc més interessant per obrir el sondeig manual. Els resultats obtinguts en la primera rasa (sondeig 100) no van ser satisfactoris des del punt de vista d'obtenir una cota de terreny geològic a causa de la densitat d'estructures d'època moderna i contemporània.



Vista general del sondeig
100 un cop delimitades
les estructures.

Per això quan es va intervenir en la segona zona, es va prescindir de la rasa i es va obrir directament un sondeig en una zona acordada prèviament entre el *Museu d'Història de la Ciutat* i els Propietaris del Pàrquing. A més a més es va procedir a l'obertura d'una rasa a la façana d'entrada sud del pàrquing amb l'objectiu d'intentar localitzar part de l'aqüeducte que *a priori* segueix el traçat del carrer Capellans en aquesta zona.

El Paviment del pàrquing i els primers nivells de colmatació s'han enretirat amb màquina, primer picant el paviment amb el martell de la màquina retro excavadora i després, com hem dit, excavant els primers nivells amb una pala de 0'80 m sense dents. Un cop excavades les restes aparegudes s'han protegit amb geotèxtil i s'han reomplert els sondejos amb terra.



Cobriment de les estructures del
sondeig 200

A l'hora d'enregistrar els estrats que s'han anat documentant, s'ha utilitzat el mètode proposat per E.C. Harris, assignant un numero d'Unitat Estratigràfica (UE) a cadascun dels estrats, estructures, retalls o farciments.

S'ha realitzat també la corresponent documentació fotogràfica i s'han fet seccions de tots els sondejos. També s'han dibuixat en planta les estructures que han aparegut.

Tots els sondejos i estructures han estat situats topogràficament mitjançant una estació total a partir de les bases topogràfiques facilitades per la propietat.

La documentació gràfica consta d'un plànol de situació del jaciment a escala 1: 2000, una planta general amb la situació de tots els sondejos a escala 1:200, i finalment les plantes i seccions dels sondejos a escala 1: 20 i 1: 50.

A la intervenció se li ha donat el codi 36. Tot el material extret en aquesta intervenció estarà marcat amb aquesta sigla, junt amb l'any en què s'ha dut a terme l'actuació arqueològica (03) i la UE a la qual correspon. Igualment les diapositives portaran el mateix codi que la ceràmica i el número identificador de l'inventari fotogràfic.



Detall de les feines del cobriment del sondeig 300.



Cobriment amb geotèxtil del sondeig 400

5. DESCRIPCIÓ DELS TREBALLS REALITZATS I RESULTATS OBTINGUTS

Els treballs han consistit en la realització de quatre sondejos mitjançant una màquina retro-excavadora en punts diversos del solar del pàrquing. Un cop rebaixats els nivells més superficials i extreta la primera capa de formigó del paviment del pàrquing s'ha continuat excavant de forma manual fins a assolir els nivells geològics. Es tracta bàsicament d'extreure la màxima informació possible per tal de poder valorar l'entitat i característiques de les restes arqueològiques que hi puguin haver en el pàrquing.

Els sondejos s'han excavat correlativament a partir del 100 fins el 400, fet que ha anat facilitant la comprensió de les restes aparegudes a mesura que s'anaven excavant els sondejos, ja que d'una manera regular s'ha anat repetint el mateix tipus de seqüència estratigràfica.

A continuació passem a descriure els resultats obtinguts en els diferents sondejos. L'ordre en el qual apareixen citats es correspon al de la seva realització.

5.1.- SONDEIG 100

Sondeig realitzat amb una orientació nord/sud. Situat en la zona de l'interior del pàrquing més propera al Hotel Colon en paral·lel al carrer Sagristans. Es tracta d'una rasa amb unes dimensions de 19'78 metres de llarg i uns 0'80 metres d'ample aproximadament. En un punt entorn els 11 metres es va realitzar una ampliació de 2 metres d'ample per tal d'excavar un dipòsit contemporani. La profunditat assolida es troba entre els 0'40 metres i els 0'73 metres en el punt màxim.

A l'extrem nord del sondeig entre els 0 i 4 metres l'aparició d'un paviment de rajols d'argila cuita ens va fer decidir a obrir el sondeig 200 en aquest punt ja que semblava el més interessant per a realitzar un sondeig manual. A la resta del sondeig, donada la gran profusió de restes arqueològiques d'època

moderna, ja no es va aprofundir més i es va donar per acabat el sondeig i un cop netejades i documentades les estructures aparegudes es van tapar de nou les restes arqueològiques.



Vista general del sondeig 100 i
200

Les Unitats Estratigràfiques enregistrades són les següents:

UE 101: Segon paviment del pàrquing realitzat amb ciment i una preparació de pedres. Té un gruix d'uns 20 cm. Cobreix 102.

UE 102: Primer paviment del pàrquing realitzat amb ciment. Cobert per 101, cobreix a 103.

UE 103: Enderroc de sorra, teules, maons, pedres i ceràmica comuna d'època moderna. Cobreix 105, és cobert per 102.

UE 104: Paviment indeterminat realitzat amb ciment de 1'80 m de llarg per 0'60 m, en la seva part més ampla que apareix sobre el paviment 105. Cobert per 103. Continua en petites clapes en el sondeig 200.

UE 105: Es tracta d'un paviment d'època moderna realitzat amb rajols d'unes dimensions de 25x35x5 cm que es troba en tota la rasa i en el sondeig 200. Apareix en unes cotes entre els -0'45 m i els -0'55 m de profunditat respecte al nivell actual del pàrquing, presentant una superfície bastant anivellada sense cap inclinació pronunciada. Apareix rebentat en bastants punts ja sigui per algunes estructures posteriors o per l'enfonsament del paviment. Cobert per 104 i 103. Tallat per les ue: 107, 115, 116, 117, 118, 119, 120, 122 i 124.

UE 106: Dipòsit de grans dimensions d'època contemporània relacionat amb l'ús com a taller de part del pàrquing durant el segle XX. S'ha excavat parcialment ja que queda just en el tall de la rasa. Cobert per 102. Farcit per 108.

UE 107: Retall rectangular per encabir el dipòsit UE 106. Farcit per 106. Talla 105.

UE 108: Farciment del dipòsit UE 106 de sorra, pedres, ceràmica comuna d'època moderna, teules i maons, de textura solta i color marró clar. Farceix 106.

UE 109: Petit muret rectangular indeterminat realitzat amb maons d'argila cuita que apareix junt amb el paviment 105 sense que sigui possible en l'espai excavat determinar la seva utilitat. Farceix 115. Cobert per 103. Tallat per 107. Igual a 110 i 111.

UE 110: Petit muret rectangular indeterminat realitzat amb maons d'argila cuita que apareix junt amb el paviment 105 sense que sigui possible en l'espai excavat determinar la seva utilitat. Farceix 116. Cobert per 103. Igual a 109 i 111.

UE 111: Petit muret rectangular indeterminat realitzat amb maons d'argila cuita que apareix junt amb el paviment 105 sense que sigui

possible en l'espai excavat determinar la seva utilitat. Farceix 117.
Cobert per 103. Igual a 109 i 110.

UE 112: Base de columna de fosa realitzada amb pedra i metall. Es tracta d'una estructura de base quadrada amb un cercle al mig on aniria la columna de ferro. Queda parcialment dins el tall est de la rasa. Farceix 118. Cobert per 103. Igual a 113 i 114.

UE 113: Base de columna de fosa realitzada amb pedra i metall. Es tracta d'una estructura de base quadrada amb un cercle al mig on aniria la columna de ferro. Queda parcialment dins el tall est de la rasa. Farceix 119. Cobert per 103. Igual a 112 i 114.

UE 114: Base de columna de fosa realitzada amb pedra i metall. Es tracta d'una estructura de base quadrada amb un cercle al mig on aniria la columna de ferro. Queda parcialment dins el tall est de la rasa. Farceix 120. Cobert per 103. Igual a 112 i 113.

UE 115: Retall per a la UE 109. Farcit per 109. Talla 105.

UE 116: Retall per a la UE 110. Farcit per 110. Talla 105.

UE 117: Retall per a la UE 111. Farcit per 111. Talla 105.

UE 118: Retall per a la UE 112. Farcit per 112. Talla 105.

UE 119: Retall per a la UE 113. Farcit per 113. Talla 105.

UE 120: Retall per a la UE 114. Farcit per 114. Talla 105.

UE 121: Mur de separació indeterminat realitzat amb maons d'argila cuita relacionat amb el primer paviment del pàrquing. Farceix 122.
Cobert per 102.

UE 122: Trinxera de fonamentació per la UE 121. Farcit per 121. Talla 105.

UE 123: Anivellació del terreny per preparar la col·locació del paviment 105 realitzada amb sorra, pedres i teules de textura solta i color marró clar. Cobert per 105. Amb aquest estrat s'assoleix la cota més baixa del sondeig excavat amb màquina a una profunditat de 0'73 m.

UE 124: Retall per encabir la UE 125. Farcit per 125. Talla 105.

UE 125: canalització realitzada amb maons d'argila cuita i morter. Farceix 124.

Aquest primer sondeig ens ha permès documentar una sèrie de restes arqueològiques d'època moderna, relacionades amb algun tipus d'àmbit domèstic que se'ns fa difícil interpretar amb la poca extensió excavada. I d'altra banda, s'ha pogut observar l'existència d'un dipòsit i un primer paviment de ciment que tenen a veure amb l'activitat pròpia del pàrquing durant la segona meitat del segle XX, quan aquesta part del pàrquing s'utilitzava com a taller². Aquesta densitat d'estructures ens ha impossibilitat continuar excavant mecànicament el sondeig i, per tant, l'objectiu d'assolir la cota del nivell geològic a la vegada que tampoc s'han pogut constatar estructures d'època medieval o anteriors en aquest punt.

Podem establir que les restes arqueològiques apareixen a una cota molt alta, entorn els 0'40- 0'45 metres, i que la cota més baixa aconseguida és la de 0'73 m a la **UE 123** que és coberta pel paviment de rajols **UE 105** que apareix per tot el sondeig.

En canvi, i com ja ens pensaven abans de començar la intervenció, sembla que en el solar hi ha una gran densitat d'estructures d'època moderna i

² Informació facilitada amablement pel senyor Jaume Racionero.

contemporània que abasten diferents fases cronològiques d'ús. En concret dues: la primera i més antiga relacionada amb el paviment **105**, els murets **109**, **110**, **111**, les bases de columnes de fosa **112**, **113**, **114**, la canalització **125** i el paviment **104** que per la seva factura tècnica es podria datar dins el segle XIX. En segon lloc ens trobaríem amb les restes relacionades amb la construcció i ús del pàrquing que pertanyen a la segona meitat del segle XX. Es tracta del dipòsit **106**, el primer paviment del pàrquing UE **102** i el retall i el muret **121**. I en últim lloc la repavimentació actual del pàrquing **101**.

L'aparició d'aquest tipus d'estructures ens va portar a replantejar-nos la metodologia de la intervenció, que fins aleshores consistia en la obertura mecànicament d'una gran rasa per assolir una cota el més profunda possible i trobar el lloc més interessant per obrir el sondeig manual. Veient els resultats aconseguits en aquest primer sondeig es va decidir prescindir d'aquest pas i obrir directament el sondeig d'excavació manual de cara a la segona fase de la intervenció en el segon sector del pàrquing.

Pel que fa a l'obertura del sondeig d'excavació manual, la part del sondeig 100 més interessant fou l'extrem nord a tocar de la paret del pàrquing més propera a l'Hotel Colon. En aquesta part va aparèixer una paviment de rajols d'argila cuita que semblava lliure d'estructures posteriors i per tant amb possibilitats que hi pogués aparèixer un mur associat que el delimités d'una manera clara tant en extensió com en orientació i que ens pogués donar més informació de la seva funcionalitat.

Així aquest extrem nord del sondeig 100, on apareixia el paviment de rajols, d'uns quatre metres de longitud, pel que fa a la numeració de les UE es va incloure com a part del sondeig 200 amb el número d'UE **208**. I de la mateixa manera totes les UE que el cobrien: part del paviment **104**, l'enderroc **103** i els paviments del pàrquing **102** i **101**, que es van documentar com a UE del sondeig 200.

5.2.- SONDEIG 200

Sondeig amb una orientació est/oest de forma quadrada. Situat a l'extrem nord-oest del sondeig 100 a tocar de la paret límit del pàrquing amb l'Hotel Colon. De fet, com ja hem explicat anteriorment, es tracta d'una ampliació per excavar manualment el lloc més interessant del sondeig 100. Les seves dimensions són de 4 m de llarg per 3'40 metres d'ample, formant una extensió de 14 metres quadrats. S'ha assolit la cota de terreny geològic en dos punts diferents del sondeig: a la banda oest a uns 2'23 metres de profunditat i a la banda est del sondeig entorn els 1'79 i 1'84 metres de profunditat.



Detall d'algunes estructures del sondeig 200. Ue 216, 277, 210 i 253

Les UE **201**, **202** i **203** s'han extret mecànicament mitjançant una màquina retro excavadora, que anava picant amb el martell els paviments contemporanis i enretirava els cascots amb la pala de neteja de 0'80 metres

d'amplada. A partir de la cota de 0'40 m es va procedir a l'excavació manual del sondeig.

Les Unitats Estratigràfiques enregistrades són les següents:

UE 201: Segon paviment del pàrquing realitzat amb una capa de ciment d'uns 8 cm de gruix i una preparació amb pedres i morter de 15 cm de gruix. Cobreix 202.

UE 202: Primer paviment del pàrquing realitzat amb una capa de ciment de 6 a 8 cm de gruix sense preparació de pedres. Cobreix 203. És cobert per 201.

UE 203: Preparació del primer paviment del pàrquing realitzada amb sorra i ciment de textura compacte i color gris. Cobreix 206. És cobert per 202. Tallat per 204.

UE 204: Retall rectangular per encabir el tub 210. Té unes dimensions de 3'30 metres de llarg i 0'50 metres d'ample, creuant d'est a oest el sondeig. Farcit per 210 i 205. Talla 203 206 208 207 209 213 214 215 216 217 218 219 224 225 226 229 228 227 230 231 232 233 i 234.

UE 205: Farciment del retall 204 compost de sorra pedres i maons de textura solta i color marró. Cobert per 202. Farceix 204. Cobreix 210.

UE 206: Paviment indeterminat de ciment a banda i banda de la rasa 204. Cobreix 207. Cobert per 203. Tallat per 204.

UE 207: Estrat d'amortització del paviment 208 compost per argila, sorra, carbons, maons, morter de calç i ceràmica de textura compacte i color marró vermell. Cobert per 206. Tallat per 204. Cobreix 208 216 222.

UE 208: Paviment de rajols d'argila cuita. Els maons del paviment tenen unes dimensions de 35x25x2 cm. Igual a 214. Cobreix 209. Cobert per 207. Tallat per 204. Es recolza en 216.

UE 209: Preparació del paviment 208 realitzat amb morter de calç blanca. Igual a 215. Cobreix a 211. Cobert per 208. Tallat per 204. Recolza en 216.

UE 210: Tub de ciment utilitzat com a claveguera. Farceix 204. Cobert per 205.

UE 211: Estrat d'anivellació per al paviment 208, compost per argila de textura compacta de color vermell. Igual a 220. Cobert per 209. Cobreix 231. Tallat per 204.

UE 212: Paviment realitzat amb un morter de color gris localitzat sobre una part del paviment 208. Igual a 213. Cobert per 207. Cobreix 208. Tallat per 204.

UE 213: Paviment realitzat amb un morter de color gris localitzat sobre una part del paviment 208. Igual a 212. Cobert per 207. Cobreix 208. Tallat per 204.

UE 214: Paviment de rajols d'argila cuita de dimensions de 25x35x4 cm. Igual a 208. Cobert per 217. Cobreix 215. Recolza en 218. Tallat per 204.

UE 215: Preparació de paviment de 214 realitzat amb morter de calç de color blanc. Igual a 209. Cobert per 214. Cobreix 220. Tallat per 204. Recolza en 218.

UE 216: Mur realitzat amb mamposteria de pedra lligada amb argila sense banqueteta de fonamentació. Té una planta en forma de "L" i creua

el sondeig en direcció sud- oest/ nord-est, d'una banda i en direcció oest de l'altre. Les seves dimensions són de 2'80 metres de longitud, 0'62 metres d'ample i 0'58 metres d'alçada. La part del mur en direcció oest te unes dimensions de 1 metre de llarg per 0'80 metres d'ample. Igual a 218. Cobert per 207. Farceix 241. Se li recolza 208 209 221 211 231 232.

UE 217: Amortització del paviment 214 compost per argila, sorra, carbons, maons, morter de calç i ceràmica de textura compacte i color marró vermell. Igual a 207. Cobreix 214 219 i 218. Cobert per 203. Tallat per 204.

UE 218: Mur realitzat amb mamposteria de pedra lligada amb argila sense banquetta de fonamentació. Té una orientació en direcció sud-oest/ nord-est. Les seves dimensions són de 1 metre de longitud, 0'70 metres d'ample. Igual a 216. Cobert per 217. Farceix 276. Se li recolza 214 215

UE 219: Dipòsit realitzat amb maons d'argila cuita i morter de calç. Té una planta quadrada encara que es troba tallat per dues bandes per la rasa 204 i el tall del sondeig. Farceix 224. Farcit 223 249. Tallat per 204.

UE 220: Anivellació per al paviment 214 compost d'argila compacte de color vermell. Igual a 211. Cobreix 225. Cobert per 215. Es lliura a 218.

UE 221: Preparació del paviment UE 222 realitzat amb morter de calç. Es tracta d'una successió de diferents preparacions de color blanc, taronja i gris. Cobert per 222. Cobreix 244. Es lliura a 216.

UE 222: Paviment de rajol d'argila cuita. Cobert per 207 253. Cobreix 221. Es recolza en 216. Tallat per 222.

UE 223: Farciment del Dipòsit 219 compost per sorra, maons, pedres i teules de textura solta i color Marró Gris. Cobert per 207. Farceix 219.

UE 224: Retall Dipòsit 219. Farcit per 219. Tallat per 204.

UE 225: Anivellació prèvia al paviment 214 compost d'argila, carbons i morter de calç de textura compacte i color vermellós.

UE 226: Preparació de paviment realitzat amb pedra i morter. Cobreix 227. Cobert per 225. Es recolza en 218.

UE 227: Estrat de colmatació compost per argila carbons i morter de calç de textura compacta i color marró vermell. Cobert per 207. Tallat per 229.

UE 228: Part superior de la canalització 243 realitzada amb maons d'argila cuita. Cobert per 226. Farceix 229. Es Recolza en 218.

UE 229: Retall indeterminat de forma quadrangular. Farcit per 214 220 214 225 226 228 230. Talla 227. Tallat per 204.

UE 230: Farciment de la canalització 243 compost per sorra de textura solta i color marró clar. Cobert per 228. Farceix 243. Tallat per 204. Es recolza en 218.

UE 231: Estrat d'anivellació compost per argila de textura compacte i color marró vermell. Cobreix 232. Cobert per 211. Tallat per 202. Es lliura a 216.

UE 232: Preparació de paviment realitzat amb morter de calç de color blanc. Cobreix 233. Cobert per 231. Tallat per 204. Es Recolza en 216.

UE 233: Preparació de paviment realitzat amb morter de calç de color blanc gris. Cobreix 234. Cobert per 232. Tallat per 204 . Es recolza en 216.

UE 234: Preparació de paviment realitzat amb morter de calç de color blanc. Cobreix 235. Cobert per 233. Tallat per 204 239. Es Recolza en 216.

UE 235: Estrat d'anivellació compost d'argila, pedres, morter de calç i ceràmica de textura compacta i color marró ataronjat. Cobert per 234. Cobreix 245 236 239 274. Tallat per 237 247 204.

UE 236: Canalització de planta rectangular amb una lleugera corba cap al sud realitzada amb morter i maons que té les parets enlluïdes i la solera amb rajola de vidriat blanc quadrats de 20x20 cm. Cobert per 235. Farceix 239. Farcit per 263.

UE 237: Retall Canalització 242. Farcit per 242 i 238. Talla 235 i 245.

UE 238: Farciment del retall 237 compost de sorra morter de calç de color blanc i pedres de textura solta. Cobert per 235. Cobreix 242. Farceix 237. Es lliura a 216.

UE 239: Retall de la canalització 236 te una planta rectangular en sentit est oest que en el tram final conservat pren una direcció cap el sud. Farcit per 236. Talla 245.

UE 240: Farciment de la rasa 239 compost de sorra, argila, teules i pedres de textura solta i color marró fosc. Farceix 239. Cobert per 235. Es lliura a 236.

UE 241: Trinxera de fonamentació del Mur 216. Retall en forma de "L". Farcit per 216 248. Talla 245.

UE 242: Canalització, estructura de forma rectangular allargada realitzada amb maons lligats amb morter de calç i que es farcit per un tub de plom per conduir possiblement aigua. Igual a 243. Cobert per 238. Farceix a 237.

UE 243: Continuació de la canalització 242. Farceix 229. Cobert per 230.

UE 244: Estrat d'anivellació compost d'argila, ceràmica morter de calç i carbons de textura compacta i color marró. Cobreix 255 258. Es lliura a 218.

UE 245: Estrat de colmatació compost per argila, morter de calç de color blanc, carbons i ceràmica de textura compacte i color marró ataronjat. Cobreix 270. Cobert per 235. Tallat per 247 239 241 i 237.

UE 246: Fonament indeterminat realitzat amb mamposteria de pedra lligada amb morter de calç de color blanc. Cobert per 245. Farceix 247.

UE 247: Trinxera de fonamentació de la UE 246. Cobert per 235. Farceix 245. Talla 246 270 273. Tallat per 204 239.

UE 248: Farciment de la trinxera de fonamentació del mur 216 compost de sorra de textura solta de color marró fosc. Farceix 241. Es lliura a 216.

UE 249: Retall per a la canalització 243. Talla a 227. Farcit per 243.

UE 250: Retall per encabir el Dipòsit 219. Farcit per 219. Tallat per 204.

UE 251: Fonamentació indeterminada realitzat en mamposteria de maó d'argila cuita, pedra i morter de calç. Té planta quadrada i les seves dimensions són: 0'90 m de longitud, 0'90 m d'amplada i 0'48 m d'alçada.

Cobert per 207. Farceix 252. Tallat per 204. Es recolza en 216 i 256. Se li Recolza 253.

UE 252: Trinxera de fonamentació de 251. Farcit per 251. Talla 256. Tallat per 204.

UE 253: Estructura indeterminada de forma rectangular realitzada amb maons d'argila cuita i morter de calç. Té unes dimensions de: 0'60 m de longitud, 0'30 m d'amplada i 0'30 m d'alçada. Cobert per 207. Talla 221. Tallat per 204.

UE 254: Preparació del paviment UE 221 realitzat em morter de calç de color blanc. Igual a 244. Cobert per 221. Es recolza en 216. Color Taronja blanc.

UE 255: Estrat d'Anivellació compost argila, sorra, carbons, ceràmica, pedra, morter, maons d'argila cuita, i morter de calç de textura solta i marró. Cobreix 258 256. Cobert per 244. Es lliura a 216.

UE 256: Dipòsit realitzat amb maons d'argila cuita, pedra i morter de calç. Té una planta rectangular i presenta una capa fina de revestiment a les parets. Queda tallat en l'extrem oest pel tall del sondeig. Cobert per 244. Farceix 257. Farcit per 258 259 260 261. Se li recolza 216 i 251.

UE 257: Retall del Dipòsit 256. Farcit per 256.

UE 258: Farciment del Dipòsit 256 compost d'argila, cendra, carbons, morter de calç i ceràmica de textura compacta i color marró fosc. Cobreix 259. Cobert per 255 244. Farceix 256.

UE 259: Farciment del Dipòsit UE 256 compost per argila, sorra, carbons, cendra, ossos, morter de calç i ceràmica de textura solta i color marró fosc. Cobert per 258 255. Farceix 256.

UE 260: Farciment del Dipòsit UE 256 compost de sorra, argila, cendres, carbons, morter de calç, guix i pedres de textura solta i color marró. Cobreix 261. Cobert per 259. Farceix 261.

UE 261: Estrat de colmatació compost per argila, sorra, carbons, cendres, óssos, morter, ceràmica i pedres de textura compacta i color marró fosc. Cobert per 260. Farceix 256.

UE 262: Estrat de colmatació compost per argila compactada de color taronja. Cobreix 266. Cobert per 261.

UE 263: Farciment de la canalització 236 compost de sorra i metalls de textura solta i color marró clar. Cobert per 274. Farceix 236.

UE 264: Tub de plom de la canalització 242. Cobert per 238. Farceix 242.

UE 265: Farciment de la canalització 242 compost per sorra de textura solta i color Marró clar. Cobreix 264. Farceix 242.

UE 266: Terreny geològic que apareix en una cota de profunditat de - 2'23 metres. Cobert per 262. Tallat per 267.

UE 267: Sitja. Té una planta circular, secció bicònica i fons pla. No s'ha pogut excavar en la seva totalitat a causa de les reduïdes dimensions del sondeig i a la profusió d'estructures d'època anterior de 0'36 metres d'alçada. Cobert per 262. Farcit per 268. Talla 266.

UE 268: Farciment de la sitja 267 compost per argila, pedra i ceràmica de textura compacta i color marró fosc. Sembla ser que dintre del farciment hi podria haver una pedra de molí que queda dins el tall deixat per l'existència del dipòsit 256. Cobert per 262. Farceix 267.

UE 269: Paviment indeterminat realitzat amb maons d'argila cuita. Cobert per 253. Es recolza en 251.

UE 270: Estrat de colmatació compost d'argila de textura compacte i color marró vermell. Cobreix a 273. Cobert per 245. Tallat per 247.

UE 271: Terreny geològic. Apareix en una cota de -1'79 m 1'84 m. Igual a 266. Cobert per 270. Tallat per 247 i 272.

UE 272: Sitja o Pou. No s'ha pogut excavar la seva totalitat per la dificultat de fer-ho degut al poc espai existent en el sondeig. Sembla que pren una forma circular però el poc espai no permet assegurar-ho de forma total ja que també podria ser un pou. Farcit per 273. Talla 271. tallat per 247.

UE 273: Farciment del retall 272 compost per argila, carbons, ossos i ceràmica de textura compacta i color marró gris. Farceix 272. Tallat per 247.

UE 274: Tapadora de la canalització 236 realitzada amb maons d'argila cuita. Cobreix 236. Cobert per 235.

UE 275: Interestrat, rebaix del terreny que afecta a la sitja 267 realitzat amb motiu de la construcció del dipòsit 256. Talla 266 267. Cobert per 262.

UE 276: Interestrat, rebaix del terreny. Talla 271 272. Cobert per 270.

UE 277: Fonament. Igual a 216. Cobert per 207. Farceix 278. Se li recolza 221 222. Recolza en 256.

UE 278: Trinxera de fonamentació de 277. Farcit per 277.

Un cop acabada l'excavació del sondeig 200 són diverses les conclusions a les que podem arribar. Una de les més importants és l'assoliment del terreny geològic en dos punts del sondeig. A una profunditat de 2'23 m aproximadament dins del sediment excavat en el dipòsit UE **256** i el segon lloc a la banda est del mur UE **216** a una cota de profunditat de 1'79 / 1'84 metres.

D'altra banda es confirma la gran profusió d'estructures modernes i contemporànies en el solar, fet que ja intuïem un cop realitzat el primer sondeig. A la vegada, però, hem de comentar que el tipus d'estructura que apareix és de poca entitat, ja que apareix molt arrasat, a nivell de fonamentació. De tota manera la seqüència estratigràfica es presenta com a complexa i amb diferents fases cronològiques. Un dels resultats més interessants és l'aparició de nivells romans en el sondeig. Es tracta d'una sèrie de retalls excavats en el terreny geològic i alguns estrats de colmatació que contenen material africà d'època baix imperial.

Un cop vist a nivell general les principals característiques del sondeig passarem a descriure les diferents fases temporals aparegudes. Cal dir, però, que la parcialitat de l'àrea excavada fa difícil elaborar una interpretació definitiva tant de les restes aparegudes com de la seva relació en el temps i dins de la seqüència estratigràfica documentada.

Fase I

La fase més antiga fa referència als dos retalls excavats en el terreny natural. Es tracta de dues sitges (**UE 267 i 272**) que han estat excavades de manera parcial a causa de la pròpia dinàmica de l'excavació mitjançant sondeig i no de manera extensiva. Tant els estrats d'amortització de les sitges com els nivells que colmaten aquesta fase presenten ceràmiques sigil·lades de procedència africana d'època Baix imperial.

Cal dir que en aquesta fase s'observen la realització de dos rebaixos (**UE 275 i 276**) del terreny que van escapçar les parts superiors d'aquestes sitges. A la banda oest del sondeig s'ha de relacionar amb la construcció del Dipòsit (**UE 256**), i per això la cota on s'ha documentat el terreny geològic és més profunda que en el costat est del sondeig. En aquesta banda del sondeig el rebaix possiblement es va realitzar en època antiga doncs es troba cobert per estrats que contenen material ceràmic d'època Baix imperial.

Fase II

Dins la fase segona podem incloure la construcció i amortització de diferents estructures d'època moderna o baix medieval. En primer lloc, a la banda oest del sondeig ens trobem amb la construcció i amortització del dipòsit UE 256 i la construcció del mur **216**, **218** i **277**, que tindran un reaprofitament més llarg que el del dipòsit. També hem d'esmentar la realització del dipòsit **219** que tant per la disposició com per la tècnica constructiva es podria relacionar amb el dipòsit **256**, les possibles relacions físiques queden tallades per la rasa **204** que serveix per encabir la claveguera **210**.

El material ceràmic exhumat ens indica que podríem situar aquesta fase entorn el segle XIII. Es tracta d'un pobre conjunt ceràmic en el que només destaquen diversos fragments de ceràmica comuna vidrada que ens han portat a definir cronològicament aquesta fase dins el segle XIII, moment inicial d'aquest tipus de producció ceràmica.

Per tant en el cantó oest del sondeig se'ns estaria definint un espai delimitat pels murs **216**, **218** i **277** amb forma d'angle de 90 graus que aniria relacionat amb els dipòsits **256** i **219**, interpretats possiblement com a pous morts. Aquestes estructures estarien en funcionament en un moment indefinit dins el segle XIII i van ser amortitzades en un moment anterior a la segona meitat del segle XVII, moment en el qual s'ha datat la fase següent.

Es pot observar un gran buit cronològic entre els nivells romans i aquestes estructures. Això es pot relacionar amb el fet que la ciutat medieval no es va començar a expandir fins al segle XIII i, per tant, seria una zona poc ocupada fins a l'època baix medieval.

Fase III

A la banda est del sondeig apareixen una sèrie d'estructures també d'època moderna però que a causa de la parcialitat de l'extensió d'excavació del sondeig són de difícil interpretació. La factura tècnica d'aquestes estructures i el material ceràmic recuperat durant els treballs d'excavació sembla que adscriurien aquestes estructures dins la segona meitat del segle XVII. Hem de destacar la documentació de ceràmica blava catalana amb el motiu de la corbata que ens ha servit per datar aquesta fase. D'altra banda s'han d'esmentar els diversos fragments de ceràmica del segle XVI com a material residual (Reflexos metàl·lics, influències del Renaixement i ceràmica blava de Barcelona).

L'extensió del sondeig impossibilita poder establir una connexió clara entre les estructures del canto est i les de l'oest. L'única cosa clara és que el mur **216** té una llarga pervivència i estaria funcionant també en aquest moment. S'observen una sèrie de reformes importants ja que es pot comprovar com queden amortitzats el fonament **246** i les canalitzacions **242** i **243** per la construcció de la canalització **236**. A la vegada, la canalització **236** queda amortitzada per les preparacions i reparacions d'un paviment datat en el segle XIX.

Fase IV A

Dins d'aquesta fase hem d'agrupar els paviments de rajoles d'argila cuita associats als murs **216 218** i **277** que es poden datar en el segle XIX a partir dels materials ceràmics apareguts en la seva preparació en el que destaca la ceràmica Pickman Cartuja. Cal dir que la preparació dels paviments i les

anivellacions prèvies a aquests serveixen d'amortització de la fase moderna del sondeig.

Fase IV B

Dins d'aquesta fase hem de situar les estructures indeterminades **251** i **253** que tallen el paviment **221** i els paviments **212** i **213** que es podrien situar cronològicament dins el segle XIX.

Fase V

A la fase VI s'inclouen totes les obres relacionades amb la construcció del Pàrquing. Destaca la rasa **204** realitzada per col.locar un claveguera (**UE 210**) que travessa el sondeig est a oest i talla totes les estructures anteriors i es recolza sobre els nivells de colmatació d'època Baix imperial. També s'ha de destacar l'aixecament de diversos paviments de ciment relacionats amb el pàrquing, **206**, **202** fins l'actual nivell de circulació **201**.

5.3.- SONDEIG 300

Sondeig amb una orientació est-oest situat en paral·lel al carrer Sagristans just a tocar del límit oest del solar del Pàrquing. Es tracta d'un sondeig de 6 metres de longitud per 4 metres d'ample. S'ha de descomptar però l'amplada de la trinxera d'una de les riestres de fonamentació del Pàrquing que ocupa 3 m d'amplada. Això provoca que el sondeig quedi tallat per la meitat i que sembli que siguin dos sondejors separats. Nosaltres hem considerat els dos espais com un de sol.



Vista general del sondeig 300. En primer terme fonaments 306, 322 i 303. Al fons pou 308 i mur 364.

S'ha assolit el terreny geològic en els dos espais: entorn una profunditat de 1'94 metres a la banda més a l'est i entorn a 1'70 metres en el cantó oest. La màquina retro excavadora va picar en primer lloc el paviment actual del pàrquing (**UE 301**) amb el martell, a més de rebaixar amb la cullera de neteja els estrats **302**, **370** i el potent estrat de runa **351** en el cantó est del sondeig.

Les Unitats Estratigràfiques enregistrades són les següents:

UE 301: Paviment actual del Pàrquing. Es troba format per dos nivells diferents de paviment i una preparació de pedres i ciment. El primer dels paviments té un gruix d'uns 6 cm i el segon de 3'5 cm. Cobreix 302 303 305 306 367 308 351.

UE 302: Estrat de colmatació compost de sorra, teules, morter de calç , i ceràmica comuna moderna de textura solta i color marró clar. Igual a 370. Cobreix 312 313 303 308 310 311. Cobert per 301. Es lliura a 306.

UE 303: Riostra de fonamentació dels fonaments de l'edifici del pàrquing. Té una forma rectangular que a mesura que aprofundeix pren una forma piramidal. Cobert per 301. Farceix 304. Se li lliura 301 305.

UE 304: Trinxera de fonamentació de 303. Farcit per 303 i 305. Talla 312 313 308 306 322 320 333 334 337 335 342 339 347 353 340 343 349 307 308 309 322 323.

UE 305: Farciment de 304 compost per sorra, formigó, pedres, teules de textura solta i color marró clar. Cobert per 301. Farceix 304. Es lliura a 303.

UE 306: Fonamentació que en la seva part superior es troba realitzada amb capes de morter i pedres irregulars i que a partir de la cota de -1'10 m aproximadament es troba realitzat amb carreus rectangulars ben escairats d'uns 35x 20x 20 cm, reaprofitats d'antigues estructures destruïdes. Cobert per 301. Farceix 307. Tallat per 304. Se li lliura 302 370.

UE 307: Retall, trinxera de fonamentació del fonament 306. Farcit per 306. Talla 313 340 343 312 310 311 322 323. Tallat per 304.

UE 308: Pou realitzat amb pedra, morter de calç i maons d'argila cuita. Té una forma quadrangular amb un tapadora realitzada amb morter i maons on hi sobresurt un petit orifici de recollida d'aigua. Cobert per 302. Farcit per 367. Farceix 309. Talla per 304 i 368. Se li recolza 370.

UE 309: Retall per el pou 308. Farcit per 308. Talla 313 340 343 349.

UE 310: Fonamentació construïda en mamposteria de pedra i morter falcada amb capes de teules. Cobert per 302. Farceix 311. Tallat per 307 i 309. Es recolza en 340. Se li recolza 314 318 319 364.

UE 311: Trinxera de fonamentació de 311. Farcit per 310. Talla 313. Tallat per 309 307.

UE 312: Estrat de colmatació compost d'argila, carbons, óssos, pedra, morter i ceràmica de textura compacta i color Marró clar. Cobreix 320 322. Cobert per 302. Tallat per 307 304.

UE 313: Estrat de colmatació compost d'argila, carbons, morter de calç i ceràmica de textura compacta i color marró clar. Cobert per 302. Tallat per 304 307 309 311.

UE 314: Estrat d'anivellació compost per argila, sorra, carbons, pedres, teules i ceràmica de textura solta i color marró vermell. Cobert per 313. Tallat per 315 307. Es lliura a 310.

UE 315: Retall per a encabir 316. Farcit per 316 i 317. Talla 306 307 313 314 318. farcit per 316 317.

UE 316: Tub de clavegueram contemporani relacionat amb el pàrquing. Creua tot el sondeig just en el tall oest. seguint una direcció est-oest. Sembla tenir alguna relació per la tècnica constructiva amb el trobat en el sondeig 200. Farceix 315. Cobert per 317.

UE 317: Farciment 315. Cobert per 302. Cobreix 316. Farceix 315.

UE 318: Estrat d'anivellació compost d'argila, sorra, carbons, cendres, pedra, morter i ceràmica. Cobert per 314. Tallat per 315 307. Es lliura a 310.

UE 319: Estrat d'anivellació compost d'argila i ceràmica compacta de color marró. Cobreix 324 325. Cobert per 318. tallat per 315 307. Es lliura a 310.

UE 320: Farciment 321 compost d'argila i ceràmica de textura solta marró- taronja. Cobreix 335. Cobert 312. Farceix 321. Es lliura a 335.

UE 321: Retall indeterminat. Farcit per 320 333 334 337 335 341. Talla 365 342.

UE 322: Fonament. Segueix una direcció est oest i molt possiblement tindria una relació directe amb 310 que es troba tallada per l'existència de 306. Cobreix 329 365. Cobert per 312. Farceix 323. Tallat per 304. Se li recolza 306.

UE 323: Trinxera de fonamentació de 322. Farceix 322. Cobreix 365 Tallat per 304.

UE 324: Estrat de colmatació d'argila i ceràmica de textura compacta de color marró fosc. Igual a 340. Cobreix 325. Cobert per 319 310 316 317. Tallat per 307.

UE 325: Estrat de colmatació compost d'argila, carbons, ossos i ceràmica de textura compacta i color Marró. Cobreix 330. Cobert per 324 319.

UE 326: Mur de carreus, estructura conservada en un sol carreu de 25x35x15 cm quadrat i ben escairat lligat amb una petita part del paviment UE 327. Cobreix 310. Cobert per 302. Se li recolza 327.

UE 327: Paviment de rajol d'argila cuita de 326. Cobreix 328. Cobert per 302. Tallat per 315. Es recolza en 310 326.

UE 328: Preparació del paviment 327. Cobreix 314. Cobert per 327. Tallat per 315. Es recolza en 310.

UE 329: Farciment del retall 321 compost d'argila, sorra, ceràmica. Morter de calç i pedra de textura compacta i color marró fosc. Cobreix 335. Cobert per 312 322. Tallat per 304.

UE 330: Estrat de colmatació compost d'argila de textura compacte de color marró clar. L'excavació s'aturà en aquest punt per problemes de seguretat en el tall oest del sondeig on l'excavació del tub 316 i la runa acumulada feien aconsellar l'excavació en aquest cota. Possiblement aquest estrat ja cobreix el nivell geològic de la zona. Cobert per 325. Tallat per 331.

UE 331: Sitja o Pou. L'excavació del farciment s'atura a una cota de -2'04 per problemes d'espai per excavar ja que el retall es troba en el vèrtex nord-oest del sondeig just sobre el tall. Fins al moment les dimensions del retall no possibiliten donar una interpretació segura. Cobert per 325. Farcit per 332 336. Talla 330.

UE 332: Farciment del retall 321 compost d'argila, pedres, morter, teules i ceràmica de textura solta i color marró fosc. Cobreix 334. Cobert per 329 320. Farceix 321. Es lliura a 335.

UE 333: Farciment de 321 compost d'argila ceràmica de textura solta i color marró fosc. Cobert per 329 320. Cobreix 334. Farceix 321. Es lliura a 335.

UE 334: Farciment de 321 compost d'argila i ceràmica de textura solta de color marró taronja. Cobert per 329 333. Farceix 321. Es lliura a 335.

UE 335: Farciment de 321 compost d'argila, carbons, cendres i ceràmica de textura compacta i color marró gris. Cobreix 341. Farceix 321. Se li lliura 333 334 337 338 320.

UE 336: Farciment de 331 compost d'argila ceràmica de textura solta i color marró fosc. Es finalitza l'excavació de l'estrat en aquesta cota per problemes d'espai tal com queda explicat en la fitxa de la ue 331. Cobert per 332. farceix 331.

UE 337: Farciment de 321 compost d'argila, llims i ceràmica de textura compacte i color beix taronja.

UE 338: Farciment de 321 compost d'argila, pedres i ceràmica de textura solta i color marró taronja. Cobreix 339. Cobert per 338. Es lliura a 335.

UE 339: Estrat de colmatació compost d'argila de textura compacta i color marró clar. Com que queda retallat per 364, l'estrat pren una pendent de nord a sud amb unes cotes de terreny bastant diferenciades. Possiblement queda tallat per 307 però físicament no es pot veure. Cobreix 353. Cobert per 342. Tallat per 364 347 345.

UE 340: Estrat d'anivellació compost d'argila, morter de calç i ceràmica de textura compacta i color marró. Cobert per 313. Tallat per 309 307. Es lliura a 310.

UE 341: Farciment de 321 compost d'argila i ceràmica de textura solta i color marró fosc. Cobreix 339. Cobert per 335. Farceix 321.

UE 342: Estrat de colmatació compost d'argila, carbons, morter de calç i ceràmica de textura compacta i color marró vermell. Cobreix 339 348. Cobert per 365. Tallat per 321.

UE 343: Estrat de colmatació compost d'argila, carbons i ceràmica de textura compacte i color marró vermell. Cobreix 344. Cobert per 340. Tallat per 309 307.

UE 344: Estrat de Colmatació compost d'argila i ceràmica de textura compacta de color marró vermell. Igual a 339. Cobreix 349. Tallat per 309 307.

UE 345: Sitja. No s'ha excavat la totalitat de la sitja per mesures de seguretat ja que el tall oest pròxima a la sitja és poc consistent. Té planta circular i secció bicònica. Cobert per 342. Farcit per 346. Talla 339 353.

UE 346: Farciment de la sitja 345 compost de sorra, pedres i ceràmica de textura solta i color marró clar. Cobert per 342. Farceix 345.

UE 347: Sitja que queda tallada pel rebaix general 364, és de planta circular, secció bicònica i fons pla. Cobert per 342. Farcit per 348. Talla 339 353.

UE 348: Farciment sitja 347 compost d'argila i ceràmica de textura solta i color marró gris. Cobert per 342. Farceix 347.

UE 349: Terreny geològic. Igual a 350. Cobert per 344. Tallat per 309.

UE 350: Terreny geològics. Igual a 349. Cobert per 339. Tallat per 347 345.

UE 351: Estrat d'enderroc compost de sorra, pedres, teules, maons i morter de calç, de textura solta i color marró clar. Cobreix 352. Cobert per 301. Es lliura a 305.

UE 352: Estrat de colmatació compost d'argila, pedra i ceràmica de textura compacta i color marró vermell. Cobreix 353. Cobert 351. Tallat per 304.

UE 353: Estrat de colmatació compost d'argila de textura compacta i color marró ataronjat. Cobreix 361. Cobert per 352. Tallat per 355 357 359 304 354.

UE 354. Interestrat, rebaix del terreny que escapça les sitges i el pou medieval. Cobert per 352. Talla 353 359 360 361 358 355 356.

UE 355: Sitja o Pou. Queda tallada per la fonamentació del pàrquing i pel tall nord del sondeig fet pel qual només s'ha excavat una petita part i pel qual deixem en dubte si es tracta un pou o una sitja. Cobert per 352. Farcit per 356. Tallat per 354. Talla 361.

UE 356: Farciment de la sitja 355 compost d'argila, pedres i ceràmica de textura solta i color marró fosc. Cobert per 352. Farceix 355. Tallat per 354.

UE 357: Pou. Excavats més de dos metres de profunditat, es va decidir deixar d'excavar el seu farciment per la impossibilitat de poder continuar el treball a causa de la fondària. Cobert per 352. Farcit per 358 362 363. Talla 353 361. Tallat per 354.

UE 358: Farciment del Pou 357 compost d'argila, ossos, ceràmica i pedres de grans dimensions. Cobert per 352. Cobreix 362. Farceix 357. Tallat per 354.

UE 359: Sitja de planta circular secció bicònica i fons pla. Cobert per 352. Farcit per 360. Talla 353 361. Tallat per 354.

UE 360: Farciment de la sitja 359 compost d'argila ceràmica de textura solta i color marró. Cobert per 352. Farceix 359. Tallat per 354.

UE 361: Terreny Geològic. Cobert per 353 352. Tallat per 359 357 361 354.

UE 362: Farciment del Pou 359 compost d'argila ossos, ceràmica de textura solta i color marró fosc. Cobreix 363. Cobert per 358. Farceix 359.

UE 363: Farciment del Pou 359 compost d'argila, llims i ceràmica de textura compacta i color marró fosc. En aquesta cota (-3'34 metres) s'ha aturat l'excavació del pou degut a la dificultat per treure la terra. Cobert per 362. farceix 359.

UE 364: Interestrat, rebaix del terreny que escapça les sitges. Cobert per 342. Talla 339 347 348 345 346.

UE 365: Estrat de colmatació compost per argiles, carbons i morter de calç de textura compacta i color marró clar, Possiblement tallat per 307 encara que visualment no s'observa. Cobreix 342. Cobert per 322. Tallat per 321.

UE 366: Interestrat, rebaix del terreny que escapça les sitges. Igual a 364. Cobert per 343 324 325. Talla 330 344. Tallat per 309 307.

UE 367: Farciment del retall 368 compost de formigó i ciment. Farceix 368. Cobert per 301. Es recolza en 369.

UE 368: Retall realitzat en el pou 308. Durant la realització de la trinxera per construir la riostra del pàrquing s'afectà la cara est del pou. Es va omplir el pou amb formigó i ciment amb un encofrat ue 369 per aguantar

la trinxera de fonamentació 304 de la riostra 303. Talla 308 309. Farcit per 367.

UE 369: Encofrat. Gran carreu de pedra de 90x20x25 cm. Cobert per 305. Es recolza en 308 i 303. Se li recolza 367.

UE 370: Estrat de colmatació compost d'argila, sorra, morter de calç i ceràmica de textura solta i color marró clar. Cobreix 312. Cobert per 301. Es lliura a 306.

Un cop acabada l'excavació del sondeig 300 es poden extreure diverses conclusions. En primer lloc, cal dir que s'ha assolit la cota de terreny natural en tres punts del sondeig i que oscil·la entre els 1'95 i 2 metres de profunditat.

En segon lloc cal comentar la gran quantitat d'estructures aparegudes amb predomini sobretot de les d'època Moderna i Contemporània. També s'ha d'esmentar l'aparició de nivells d'època romana, una sèrie de retalls excavats al terreny geològic que es poden interpretar com sitges i que es troben amortitzades en època Baix imperial, datació estreta a partir de l'aparició de ceràmiques de procedència africana. De tota manera s'observa que les estructures documentades són de poca entitat i apareixen en un grau d'arrasament bastant gran.



Vista general de part del sondeig 300 amb les sitges baix Imperials i el pou amortitzat entre finals del segle XV i principi del s. XVI

Un cop vist a nivell general les principals característiques del sondeig passarem a descriure les diferents fases temporals aparegudes. Cal dir, però, que la parcialitat de l'àrea excavada fa difícil elaborar una interpretació definitiva tant de les restes aparegudes com de la seva relació en el temps i dins de la seqüència estratigràfica documentada.

Fase I d'època romana

Es tracta de diversos estrats de colmatació (**330, 344, 339, 353 i 361**) que apareixen cobrint directament el terreny geològic. Es tracta d'uns nivells de formació desconeguda possiblement acumulacions de sediments provinents de les pluges o torrenteres ja que les argiles que els componen apareixen molt netes. S'han datat en època romana a partir de l'aparició de diferents fragments de ceràmica romana, bàsicament diferents fragments de ceràmica comuna oxidada, reduïda i grollera acompanyada d'algun fragment d'àmfora itàlica. Aquesta materials no ofereixen una datació concreta d'aquesta fase i preferim deixar la seva cronologia dins l'època romana sense més.

Fase II A

Dins la fase II A ens trobem amb diferents retalls excavats en el terreny natural (**331, 345, 347, 359 i 355**). Podrien correspondre, com ja s'ha comentat a les fitxes d'UE a diferents sitges i algun pou, però es fa difícil la seva interpretació donada la parcialitat de l'àrea excavada i també perquè s'ha de tenir en compte que han sofert un rebaix bastant pronunciat. Aquest rebaix s'exemplifica físicament amb les UE **366, 364 i 354**. A nivell cronològic la datació d'aquesta fase ens ve donada per l'aparició de material ceràmic de procedència africana: ceràmiques comunes de cuina, àmfors i diversos fragments de vaixel·la de taula entre els que destaca un fragment de TS. Africana D forma Hayes 50 B apareguda en l'UE 348, i que ens porta la datació d'aquesta fase entorn el segle IV dC.

No hem d'oblidar que la zona on es situa la nostra intervenció es troba a pocs metres de les muralles romanes de *Barcino*. Es tractava d'una zona de caire administratiu on no es podia edificar on a més a més en època alt medieval s'hi va situar un dels mercats de la ciutat. Així sembla que podria ser una àmplia zona dedicada a l'emmagatzematge de productes.

Fase II B

La fase II B es caracteritza sobretot per la documentació de diferents estrats de colmatació (**325, 343, 342, 365, 324, 340**) que cobrien la fase dels retalls anteriorment citats un cop es va realitzar el rebaix del terreny que va escapar-los. Es tracta d'un moviment de terres que es va dur a terme entorn el segle IV dC ja que s'han documentat diversos fragments de ceràmica de procedència africana, concretament un fragment de TS. Africana D forma Hayes 59, que ens donaria la datació de segle IV.

Fase II C

La fase II C es troba formada pel retall **321** i els seus farciments. Es tracta d'un retall d'interpretació indeterminada realitzat en algunes de les colmatacions que cobrien la fase II A (**365 i 342**). Es pot datar dins el segle IV dC. Ja que com les anteriors fases el material ceràmic recuperat és de procedència africana. Destaquen, sobretot, un fragment de ceràmica africana de cuina forma Lamboglia 10 A (UE 329) i un altre de TS. Africana D (UE 320) forma Hayes 59.

Fase III

La fase III és formada per el pou **357** amortitzat entorn el final del segle XV i principis del segle XVI. Aquesta datació ve donada per diferents fragments de plats i escudelles de ceràmica blanca i blava de Paterna Manises i ceràmica Blanca i Blava de Barcelona documentada en els diferents estrats d'amortització del pou. Es tracta d'un pou de gran fondària ja que a pesar

d'haver excavat més de dos metres no es va poder trobar el fons. Es tracta d'un pou de planta circular excavat en el mateix terreny geològic i part de les colmatacions d'època romana.

Fase IV

Es una fase que es troba formada per dues fonamentacions **310** i **322** que podrien formar una àmbit amb forma d'angle compost pel mur **326** associat a **310** i el paviment **327** en el seu cantó més occidental.

Aquest àmbit es podria datar entre un moment posterior de finals de segle XV i principi del segle XVI, doncs els fonaments d'aquest àmbit tallen alguns estrats de colmatació d'aquesta època (**313**), i el segle XVII a partir dels fragments de ceràmica blava catalana que apareixen en el estrats d'amortització (**312**) d'aquestes estructures.

Fase V

La fase V es caracteritza per la construcció del pou **308** i el fonament **306**. blanca i blava d'influència francesa que apareixen han aparegut dins l'estrat d'anivellació (**318**) prèvia a la construcció de les estructures d'aquesta fase. Es tracta d'una sèrie de reformes que tenen a veure amb el desenvolupament urbanístic de la ciutat en aquest indret. Totes aquestes estructures quedaran afectades per la construcció del Pàrquing durant la segona meitat del segle XX.

Fase VI

En aquesta fase es realitzen les obres relacionades amb la construcció del pàrquing, que es sintetitzen en la realització de tres estructures concretes. D'una banda la construcció de la claveguera **316** que formaria part del sistema de clavegueram que ja havia estat documentat en part durant l'excavació del sondeig 200. I sobretot la realització dels fonaments del propi Pàrquing que va significar la realització d'una gran rasa de fonamentació de tres metres d'ample que va afectar la majoria de estructures d'època anterior. Cal comentar sobretot

la documentació d'un potent estrat de runa (**351**) a la banda est del sondeig. Sembla que es lliura a la riostra de fonamentació UE **303** del pàrquing i podria respondre a un arrasament durant la construcció del mateix als anys 50 del segle XX per tal d'assegurar un sòl segur per a la construcció d'aquesta fonamentació. Finalment un cop realitzades les obres de fonamentació es practicà la pavimentació final del pàrquing, nivell actual del sòl (**UE 301**).

5.4.- SONDEIG 400

Sondeig amb un orientació est-oest, paral·lel al sondeig 200. Queda situat just a la façana sud-oest del Pàrquing i discorre en paral·lel al carrer Capellans. Les seves dimensions són de 5'65 metres de llarg i 1'90 metres d'ample. S'ha assolit el terreny geològic en un punt del sondeig a una profunditat de - 1'77 / - 1'84 metres. L'objectiu pel qual s'havia proposat la realització d'aquest sondeig en aquesta part del pàrquing no s'ha aconseguit ja que no ha aparegut cap indicatiu de l'existència de l'aqüeducte romà en aquesta part del solar. La màquina retro excavadora va picar en primer lloc el paviment actual del pàrquing (**UE 402**) amb el martell, a més de rebaixar amb la cullera de neteja l'estrat **405**.



Vista general
del sondeig 400
durant el procés
d'excavació

Les Unitats Estratigràfiques enregistrades són les següents:

UE 401: Mur de la façana del pàrquing que dona al carrer Capellans. Farceix 431. Se li lliura 432. Se li recolza 402.

UE 402: Paviment actual del pàrquing. Es troba format per dos nivells diferents de paviment i una preparació de pedres i ciment. El primer dels paviments té un gruix d'uns 6 cm i el segon de 3'5 cm. Cobreix 405 404 422 430 429 432. Es recolza en 401.

UE 403: Fonamentació. Es tracta d'una fonamentació realitzada amb pedres sense escairar barrejades amb capes de morter de calç. Cobreix 415. Es recolza en 426. Se li lliura 407 406 414.

UE 404: Fonamentació realitzada en mamposteria de pedra lligada amb morter de calç blanca. Cobert per 402. Farceix 433. Tallat per 431. Se li recolza 422. Se li lliura 405 406 408 410 413 414.

UE 405: Estrat de colmatació compost d'argila, ossos, morter de calç i ceràmica de textura solta i color marró. Cobreix 406 414. Cobert per 402. Es lliura a 404.

UE 406: Estrat de colmatació compost d'argila, sorra, pedra, morter de calç i teules. Cobreix 407. Cobert per 405. Es lliura 403.

UE 407: Estrat de colmatació compost d'argila, ossos, ceràmica, teules i morter de calç de textura solta i color marró. Cobreix 409. Cobert per 406. Es lliura a 403.

UE 408: Estrat de colmatació compost d'argila, sorra, cendres, pedra, morter de calç i ceràmica de textura solta i color marró vermellós. Cobreix 410. Cobert per 414. Farceix 426. Tallat per 433.

UE 409: Estrat de colmatació compost d'argila i ceràmica de textura compacta i color marró. Cobreix 415 411. Cobert per 407. Tallat per 434.

UE 410: Farciment de 426 compost d'argila, sorra, ossos, carbons i ceràmica de textura solta i color marró. Cobreix 413. Cobert per 408. Farceix 426. Tallat per 433.

UE 411: Farciment de 412 compost d'argila sorra i pedres de textura solta i color marró vermellós. Cobert per 409. Farceix 412.

UE 412: Retall indeterminat. Farcit per 411. Talla 415.

UE 413: Farciment de 426 compost de sorra, ossos, cendres, carbons, morter de calç i pedra de textura solta i color gris. Cobreix 414. Cobert per 410. Farceix 426. Tallat per 433.

UE 414: Estrat d'enderroc de la UE 426 compost per sorra, morter i pedra de textura solta i color marró clar. Possiblement sigui l'enderroc de la paret oest del dipòsit ue 426. Cobreix 408 426. Cobert per 405. Es lliura a 403 404.

UE 415: Estrat de colmatació compost d'argila, carbons, pedres i ceràmica de textura compacta i color marró fosc. Cobreix 416. Cobert per 409 403.

UE 416: Estrat de colmatació compost d'argila de textura compacta i color marró vermell. Cobreix 417. Cobert per 415.

UE 417: Terreny geològic. Cobert per 416.

UE 418: Farciment de 419 compost d'argila i pedres de textura compacta i color marró gris. Cobert per 413. Farceix 419. Tallat per 433.

UE 419: Pou. Farcit per 418. Talla 420. Tallat per 434.

UE 420: Estrat de colmatació compost d'argila de textura compacta i color ataronjat. Cobert per 413. Tallat per 419 434.

UE 421: Retall per la canalització 422. Cobert per 402. Farcit per 422. Tallat per 425.

UE 422: Canalització. S'observa la part superior de la canalització formada per maons de 18x20 cm que queda encastada entre el

fonament 404 i el farciment de formigó de la riostra 424. Cobert per 402. Farceix 421. Tallat per 425. Es recolza en 423 404.

UE 423: Farciment 425 compost de formigó de color gris. Cobert per 402. Farceix 425. Es recolza en 424.

UE 424: Riostra de fonamentació del pàrquing realitzada amb formigó. Cobert per 402. Farceix 425. Se li recolza 423.

UE 425: Trinxera de fonamentació de la riostra 424. Cobert per 402. Farcit per 423 424. Se li lliura 430.

UE 426: Dipòsit. Estructura rectangular realitzada amb mamposteria de pedra i maons lligats amb un morter de calç de color beix i revestit amb un enlluït. Els maons són de forma quadrada de 18x20x5 cm. Només conserva el costat est, sud i part de l'oest. El fons estaria constituït per una capa de morter que es troba rebentada. Cobert per 414. Farceix 427. Farcit per 408 410 413. Tallat per 433. Se li recolza 403.

UE 427: Retall Dipòsit 426. Farcit per 426. Tallat per 433.

UE 428: Fonament indeterminat. Sembla ser reaprofitada com a fonament per a la façana de l'actual pàrquing. Compost per dos carreus treballats lligats en sec. Cobert per 402. Farceix 431 436. Es recolza en 426. Se li lliura 432.

UE 429: Estructura indeterminada de maons lligats amb morter de calç i enlluïda. Cobert per 402. Tallat per 425. Se li lliura 430.

UE 430: Estrat de colmatació de sorra pedres i teules de textura solta i color marró clar. Cobert 402. Cobreix 429. Es lliura 424.

UE 431: Trinxera fonamentació de la façana del Pàrquing ue 401. Cobert per 402. Farcit per 432 401. Talla 404 433 403 434 421 422 428 429.

UE 432: Farciment de 431 compost de sorra, pedra i ciment de textura solta i color marró gris. Cobert 428. Farceix 431. Es lliura 401.

UE 433: Trinxera de fonamentació de 404. Cobert per 402. Farcit per 404. Talla 408 410 413 418 420 426 427.

UE 434: Trinxera de fonamentació de 403. Cobert per 402. farcit per 403. Talla 409 426 427.

Un cop acabada l'excavació del sondeig 400 es poden extreure diverses conclusions. En primer lloc, cal dir que s'ha assolit la cota de terreny natural en un punt del sondeig a 1'77 metres de profunditat.

En aquest sondeig continuem l'enregistrament d'una gran quantitat d'estructures de diversa època que es superposen d'una manera densa i d'interpretació complicada sobretot per les petites dimensions del sondeig. No s'han documentat tal i com es deia en el paràgraf d'introducció del sondeig cap indici que es pugui relacionar amb l'aqüeducte romà que discorre per les proximitats.

Un cop vist a nivell general les principals característiques del sondeig passarem a descriure les diferents fases temporals aparegudes. Cal dir, però, que la parcialitat de l'àrea excavada fa difícil elaborar una interpretació definitiva tant de les restes aparegudes com de la seva relació en el temps i dins de la seqüència estratigràfica documentada.

Fase I

Es tracta d'una fase d'època romana formada per dos estrats de colmatació que es poden datar entorn el segle VI. Aquesta datació ve donada per la documentació en la UE 415 de material de procedència africana,

concretament dos exemples molt característics de contenidors com són l'àmfora Keay 3 i Keay 62 A, que s'utilitzen durant el segle VI dC.

Això, confirma, com ja havia succeït en la resta de sondejors, l'existència de certa activitat a la zona en aquest període Baix Imperial, encara que no s'ha pogut enregistrar cap estructura d'aquesta època com si havia succeït en els altres sondejors, concretament estructures negatives interpretades com a sitges.

Fase II

Durant l'excavació del Pou **419**, al farciment d'amortització **418** apareixen diversos fragments de ceràmica vidrada de color verd que poden situar la seva inutilització dins l'època baix medieval. De tota manera la parcialitat de l'extensió excavada del Pou, que es trobava tallat per diverses estructures posteriors (**UE 403, 429 i 404**), fa que ens prenguem aquesta datació de forma molt prudent.

Fase III

En aquesta fase s'inclouen dues estructures, d'una banda, el retall indeterminat **412** que queda amortitzat per les UE **411, 409, 407 i 406**. I en segon lloc ens trobem amb la construcció del pou **426** que serà amortitzat en una fase posterior. Aquesta fase es pot situar cronològicament dins del segle XVII a partir de la documentació de ceràmica blanca i blava amb el motiu de la ditada a la UE **411**.

Fase IV

En aquesta fase s'inclouen diverses reformes i construccions indeterminades realitzades durant el segle XIX i la primera meitat del segle XX. Es tracta de les fonamentacions **403 i 404** que es recolzen i tallen el dipòsit **429**. I la canalització **422** que aniria relacionada amb la fonamentació **404**.

Fase V

L'última fase fa referència a la construcció del pàrquing durant els anys 50 del segle XX. Les estructures precedents queden afectades bàsicament per la trinxera de fonamentació de la riostra dels pilars més propers a la façana UE **425** i per la del mur de façana del pàrquing UE **431**. També queda afectada per les dues rases l'estructura indeterminada **429**. Finalment, cobrint-ho tot, apareix el nivell actual del sol, un paviment de ciment amb preparació de pedres que ha anat apareixent en tots el sondejos realitzats a l'interior del pàrquing **402**.

6. CONCLUSIONS

Una vegada finalitzat el treball de camp i després d'haver realitzat l'anàlisi de les restes aparegudes, passem a exposar les conclusions a les que hem arribat.

Les restes aparegudes en el solar de l'actual pàrquing Catedral delimitat pels carrers Sagristans i Capellans són una petita mostra de l'evolució històrica de la ciutat en aquesta zona. Exemplifiquen a petita escala una evolució urbana més general que respon a una sèrie de condicionants molt concrets, que d'alguna manera han quedat reflectit en les estructures documentades en el solar.

La primera dada a tenir en compte és la potència de la seqüència estratigràfica del solar, doncs, el terme mig on apareix el terreny geològic es troba entre els 1'75 i 2 metres de profunditat. No s'observa un pendent pronunciat en el terreny i se'ns presenta com una zona bastant anivellada i regular. Podria explicar aquest fet els diversos rebaixos de terreny que s'han anat documentant i que han escapat sobretot les parts superiors de les sitges d'època romana i altres estructures més modernes.

Un cop analitzada la seqüència estratigràfica documentada en els sondejos s'observa una mateixa dinàmica arqueològica en tot el solar. Podem parlar de diverses fases històriques que s'han anat repetint en els quatre sondejos realitzats.

En primer lloc s'ha documentat una fase de sitges i retalls amortitzats en època Baix imperial i que estarien excavades en el mateix terreny geològic. A partir dels materials ceràmics documentats durant el procés d'excavació s'ha pogut delimitar l'arc cronològic que abasten. D'una banda tenim alguns retalls que només s'han pogut datar dins l'època romana sense poder precisar una cronologia més concreta. I en segon lloc s'han delimitat altres retalls que es situen entre els segle IV i VI dC, a partir de diversos fragments de ceràmica

africana sobretot de la producció de TS Africana D i diversos fragments d'àmfora.

El coneixement històrico-arqueològic d'aquesta zona fora muralles és poc conegut fins al moment. L'aparició de les sitges s'interpreta en base a la hipòtesi que prop de la porta de l'actual Plaça Nova estigués emplaçat un mercat i s'utilitzessin com a lloc d'emmagatzematge previ a la comercialització (Blasco *et alii*, 1993). D'altra banda, l'extens territori fora muralles és possible que s'utilitzés com a zona agrícola de conreu i que hi haguessin petits nuclis de població dispers de caire rural que aprofitaven els arcs de l'antic aqüeducte romà que sortia des de la Porta Bisbal, donant lloc a partir del segle x al burg dels Arcs.

S'observa, també dins d'aquest període relativament llarg d'època tardoromana una sèrie de rebaixos i remocions de terres en aquesta zona. La colmatació i anivellació del terreny precedeix a la construcció de diferents estructures, que a grans trets es poden situar en època baix-medieval. Es tracta de parts d'àmbits domèstics amb o sense dipòsits com en el sondeig 200 i 300, o el pou i el dipòsit isolats documentats en els sondejos 300 i 400 respectivament.

De fet, vers la segona meitat del segle XIII es consolida el Raval dels antics Arcs, apareixen petites zones de caire industrial i propietats en la part més propera a la porta Bisbal, començant així l'estructuració d'un veritable urbanisme en aquesta zona. S'originen carrers tan coneguts avui dia com el del Bou, la plaça Nova, el de Corribia i diversos carrers que conflüïen a la plaça i que formaven part del denominat burg dels Arcs (Sobrequés, 1991).

Les estructures que *grosso modo* es poden datar dins l'època moderna i contemporània són les que hem documentat majoritàriament durant l'excavació dels sondejos. En primer lloc destaca el pou excavat en el sondeig 300 que fou amortitzat entre finals del segle XV i principis del segle XVI. Apareix d'una

forma aïllada i per tant no podem precisar més una relació amb estructures d'hàbitat.

En segon lloc ens trobem amb diferents fonamentacions realitzades amb mamposteria de pedra lligada amb morter de calç de color blanc i diversos paviments realitzats amb rajoles vermelles de terra cuita que abasten una cronologia entre el segle XVII i XIX aproximadament. Responen sens dubte a les grans reformes urbanístiques iniciades al segle XVIII i continuades al segle XIX per millorar el clavegueram, carrers i fins i tot les cases. Això explica el fet que les estructures d'èpoques anteriors apareguin de manera molt limitada, ja que com hem anat comprovant en l'excavació dels sondejos totes aquestes reformes urbanístiques devien afectar i fins i tot destruir les construïdes amb anterioritat.

Un cop analitzada tota la seqüència estratigràfica establím diverses consideracions a mode de conclusions finals.

Podem parlar definitivament de l'existència de restes arqueològiques per la totalitat del solar que ocupa el pàrquing Catedral. S'han documentat una gran quantitat d'estructures en els quatre sondejos realitzats que abasten una ampli ventall cronològic des de l'època tardorromana fins a l'actualitat. Únicament es pot parlar d'un buit cronològic entre el final de l'època tardorromana i la baixa edat mitjana, que respon com hem explicat anteriorment a un problema històrico- arqueològic general d'aquesta zona de la ciutat antiga.

No s'han documentat, restes arqueològiques que es poguessin identificar amb l'aqüeducte romà que seguia el seu trajecte pels carrers Capellans i Duran i Bas.

D'altra banda, cal dir que la conservació de les estructures documentades no és gaire bona. En primer lloc, cal remarcar que d'època romana no s'ha localitzat cap resta constructiva, sinó que es tracta

exclusivament de sitges, altres retalls excavats en el terreny geològic i diversos estrats d'anivellació i colmatació de la zona.

Les restes d'èpoques posteriors consisteixen en estructures de fonamentació, diversos dipòsits o pous morts i pavimentacions molt modernes, que indiquen que la zona es troba molt arrasada. Això es deu a la densitat urbanística de la zona i a la intensitat de l'ocupació. S'han succeït en el temps diverses fases de construcció i reformes a la zona, quedant-ne afectada la bona conservació de les restes arqueològiques, sobretot les d'època més antiga.

Puntualment, la construcció del propi edifici del pàrquing, ja en el segle XX, també ha afectat les restes arqueològiques, tant per les amples rases de fonamentació de les riostres entre columnes com per diversos dipòsits realitzats per a tasques relacionades amb el garatge. Això, al mateix temps, fa que no hi pugui haver una continuïtat en l'espai de les possibles restes arqueològiques, ja que aquestes quedarien fragmentades amb seguretat.

La parcialitat de l'àrea excavada no ens permet anar més enllà del que s'ha descrit fins al moment per interpretar orientacions i funcionalitats de les estructures documentades. Es fa difícil en aquest estudi poder oferir hipòtesis sobre els canvis en els traçats dels carrers al llarg del temps, els àmbits domèstics o els d'espais d'activitat econòmica que ocupaven la zona. Haurem d'esperar a possibles intervencions en extensió en el solar que ens ocupa o en altres del voltant per poder afinar encara més en l'explicació de l'evolució històrica d'aquesta part de la ciutat antiga de Barcelona.

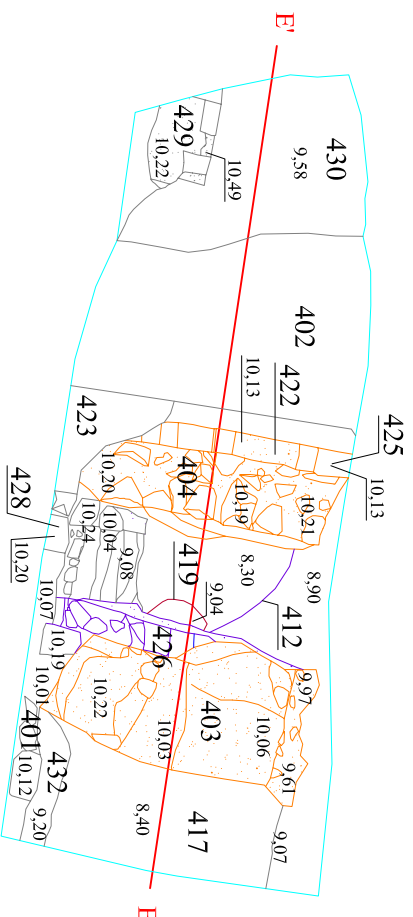
BIBLIOGRAFIA

- DD. AA (1999): *La Barcelona Gòtica*. Editat pel Museu d'Història de la Ciutat, l'Ajuntament de Barcelona i l'Institut de Cultura de Barcelona.
- Galera M., Roca F., Tarragó S. (1982): *Atles de Barcelona. Segles XVI-XX*. Publicacions del Col·legi Oficial d'Arquitectes de Catalunya. Barcelona.
- Sobrequés J. (1991): *Història de Barcelona. La formació de la Barcelona Medieval*. Vol II. Editat per l'Ajuntament de Barcelona i l'Enciclopèdia Catalana. Barcelona.
- Sobrequés J. (1991): *Història de Barcelona. La Ciutat Consolidada*. Segles XIV-XV. Vol III. Editat per l'Ajuntament de Barcelona i l'Enciclopèdia Catalana. Barcelona.

PLANIMETRIA

Relació de la planimetria

- 1- Situació del jaciment E. 1: 2.000.**
- 2- Planta general E. 1: 200.**
- 3- Planta Sondeig 100 E. 1: 100.**
- 4- Secció Sondeig 100 B- B' E. 1: 50.**
- 5- Planta Sondeig 200 E. 1: 50**
- 6- Planta Sondeig 200 E. 1: 50.**
- 7- Secció Sondeig 200 A- A' E. 1:20.**
- 8- Planta Sondeig 300 E. 1: 20.**
- 9- Secció Sondeig 300 C- C' E. 1: 20.**
- 10- Secció Sondeig 300 D- D' E . 1: 20.**
- 11- Planta Sondeig 400 E. 1: 20.**
- 12- Secció Sondeig 400 E- E' E. 1: 20.**



LLEGENDA:

	Baix Imperial
	s. XIII
	s. XV-XVI
	s. XVII
	s. XVIII
	s. XIX
	s. XX
	eixos de secció

DIR. ARQUEOLÒGICA:

Miquel Caballero

AUTORS:

Francisco Palma
Rafael Piera
Laila Creus

ARCODEX
ARQUEOLÒGIA I PATRIMONI

DIN A4

Escala: 1:50



INTERVENCIÓ

Pàrquing Catedral C/Capellans-
Sagristians, Barcelona (Barcelonès)

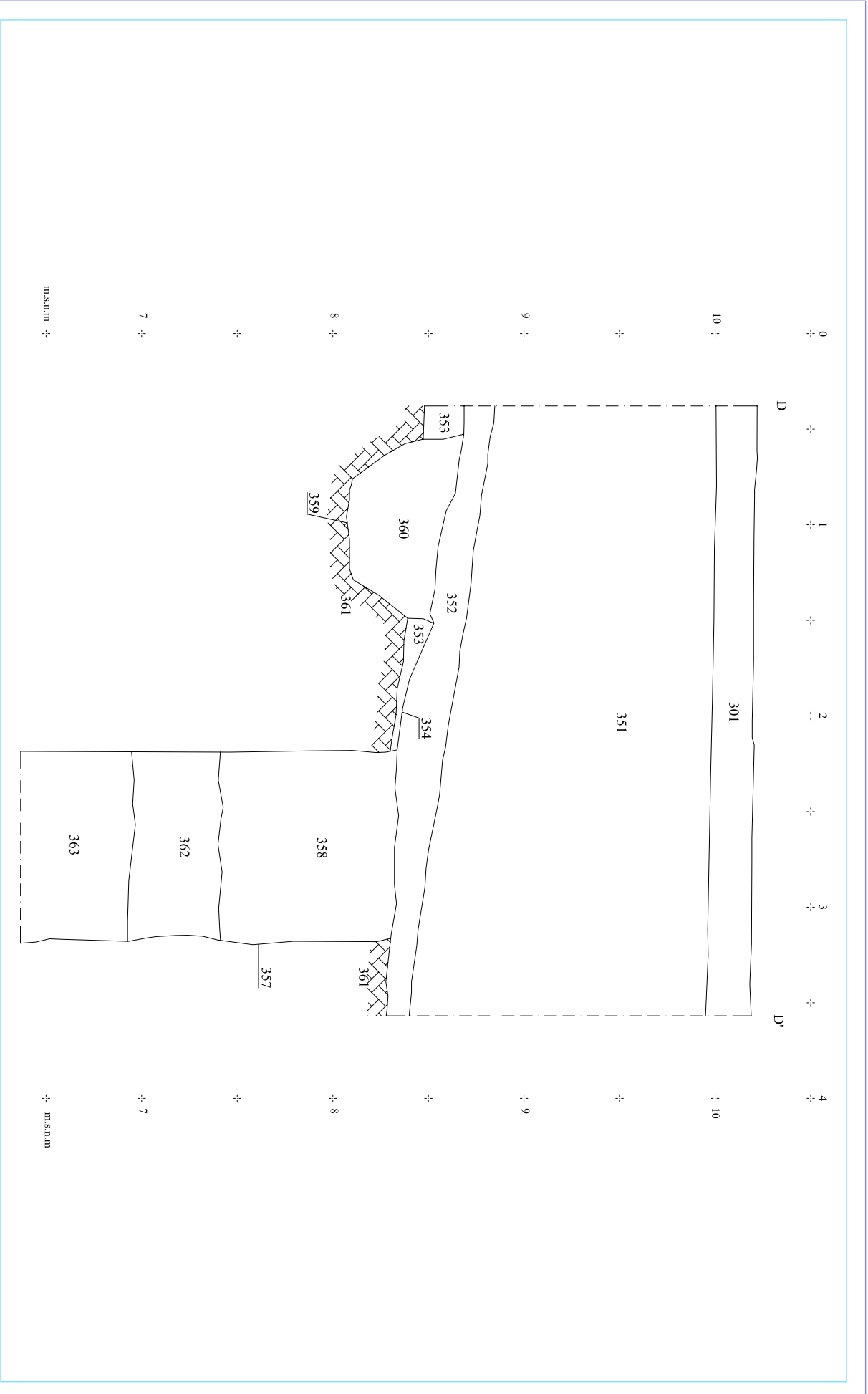
NOM DEL PLÀNOL

Planta sondeig 400

Núm.

11

Data: febrer 2003



DIRECCIÓ ARQUEOLÒGICA

Miquel Caballero

AUTORS

Francisco Palma
Rafael Pierra
Lata Creus

OCODEX
ARQUEOLOGIA I PATRIMONI

DIN A3 Escala: 1:20

INTERVENCIÓ

Pàrquing Catedral C/Capellans Sagristans
Barcelona (Barcelonès)

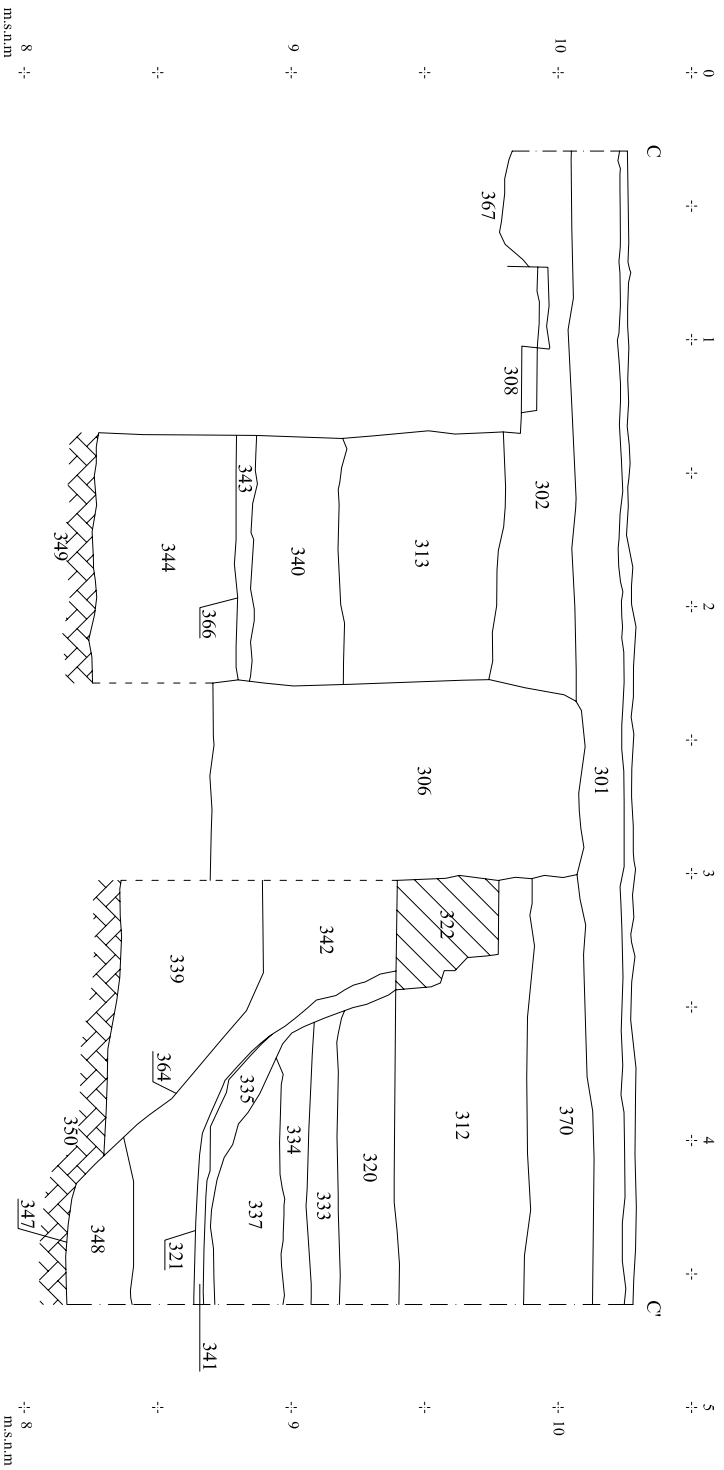
NOM DEL PLÀNOL

Sondeig 300, Secció D-D'

Núm.

10

Data: febrer 2003



DIRECCIÓ ARQUEOLÒGICA

Miquel Caballero

AUTORS

Francisco Palma
Rafael Pierra
Lara Creus

OCODEX
ARQUEOLÒGIA I PATRIMONI

DIN A3 Escala: 1:20

INTERVENCIÓ

Parquing Catedral C/Capellans Sagristians
Barcelona (Barcelonès)

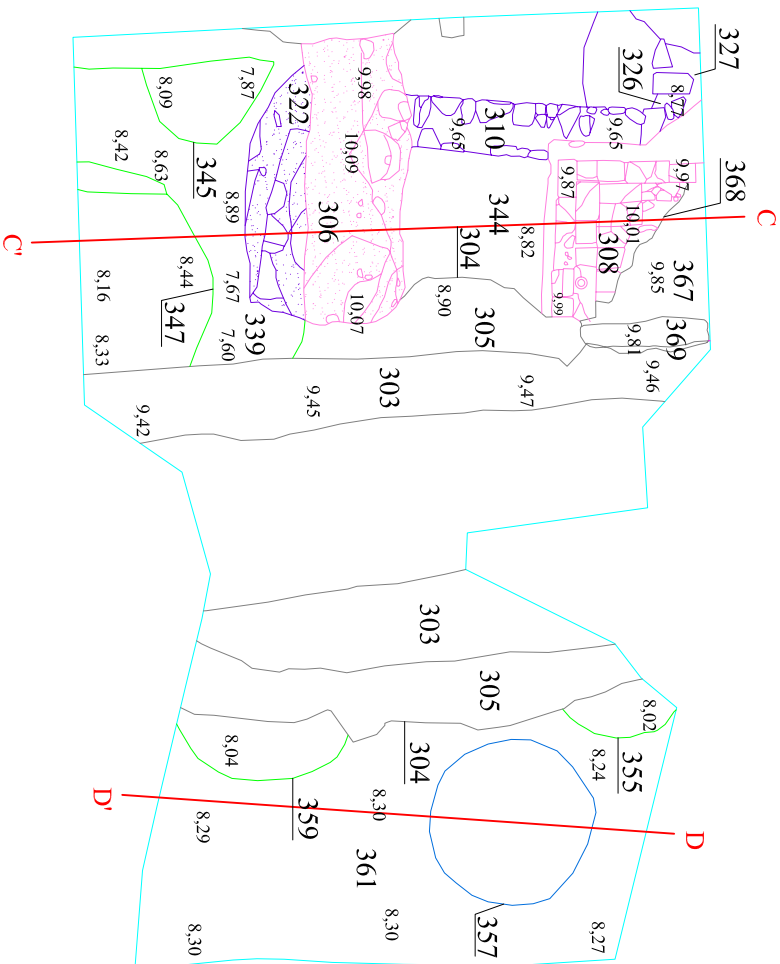
NOM DEL PLÀNOL

Sondej 300, Secció C-C'

Núm.

9

Data: febrer 2003



LLEGENDA:

	Baix Imperial
	s. XIII
	s. XV-XVI
	s. XVII
	s. XVIII
	s. XIX
	s. XX
	eixos de secció

DIR. ARQUEOLÒGICA:

Miquel Caballero

AUTORS:

Francisco Palma
Rafael Piera
Laia Creus

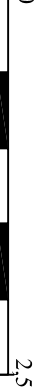


ARQUEOLOGIA I PATRIMONI

DIN A4

Escala: 1:50

0



2.5

INTERVENCIÓ

Parquing Catedral C/Capellans-Sagristians, Barcelona (Barcelonès)

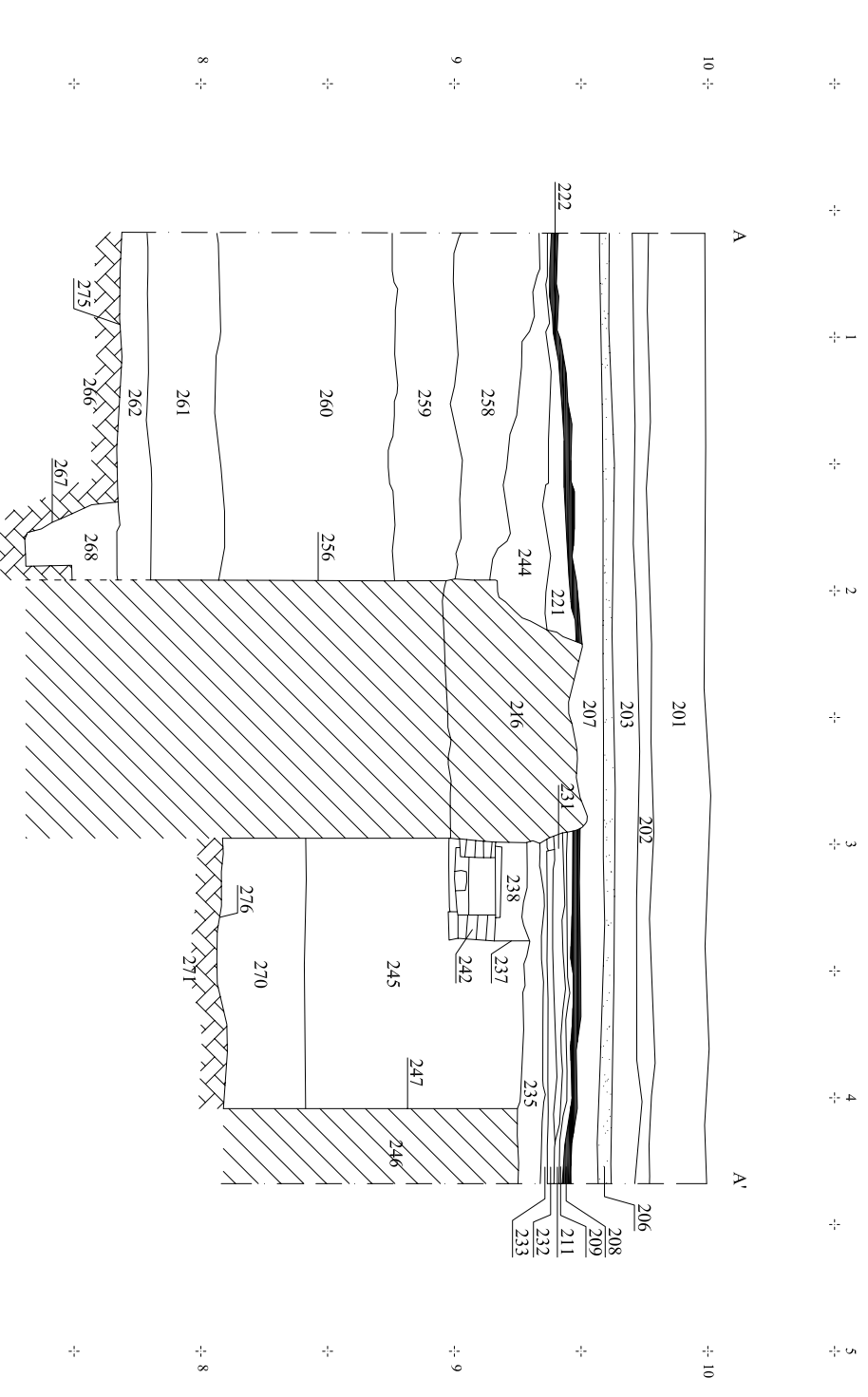
NOM DEL PLÀNOL

Planta sondeig 300

Núm.

8

Data: febrer 2003



DIRECCIÓ ARQUEOLÒGICA

Miquel Caballero

AUTORS

Francisco Palma
Rafael Pieta
Laila Creus

OCODEX
ARQUEOLÒGIA I PATRIMONI

DIN A3 Escala: 1:20

INTERVENCIÓ

Pàrquing Catedral C/Capellans Sagristans
Barcelona (Barcelonès)

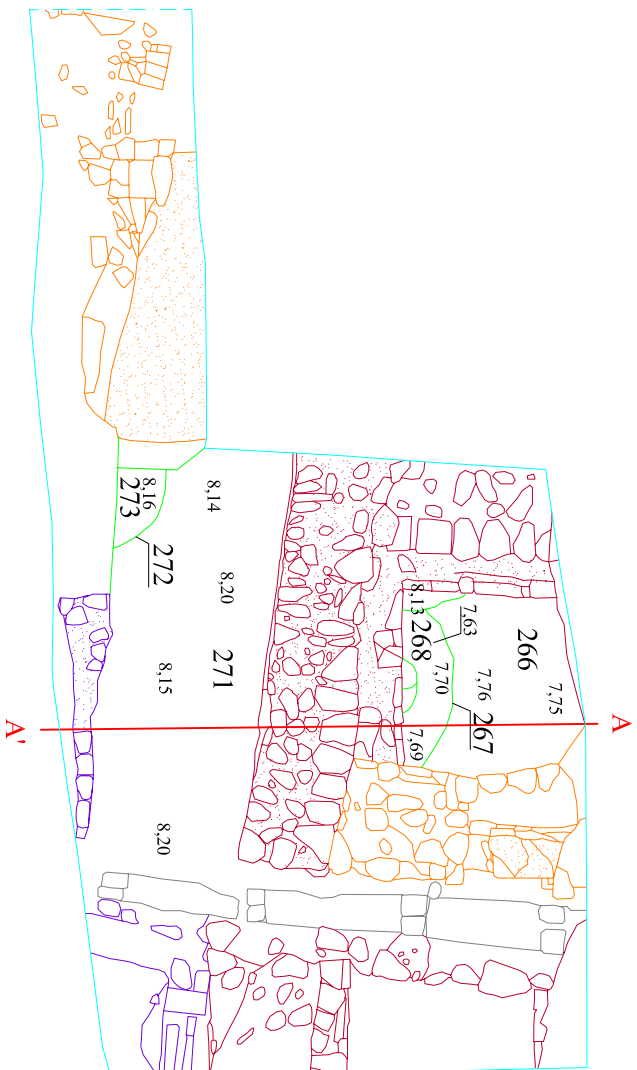
NOM DEL PLÀNOL

Sondeig 200, Secció A-A'

Núm.

7

Data: febrer 2003



LLEGENDA:

	Baix Imperial
	s. XIII
	s. XV-XVI
	s. XVII
	s. XVIII
	s. XIX
	s. XX
	eixos de secció

DIR. ARQUEOLÒGICA:

Miquel Caballero

AUTORS:

Francisco Palma
Rafael Piera
Laila Creus



DIN A4

Escala: 1:50

INTERVENCIÓ

Pàrquing Catedral C/Capellans-Sagristsans, Barcelona (Barcelonès)

NOM DEL PLÀNOL

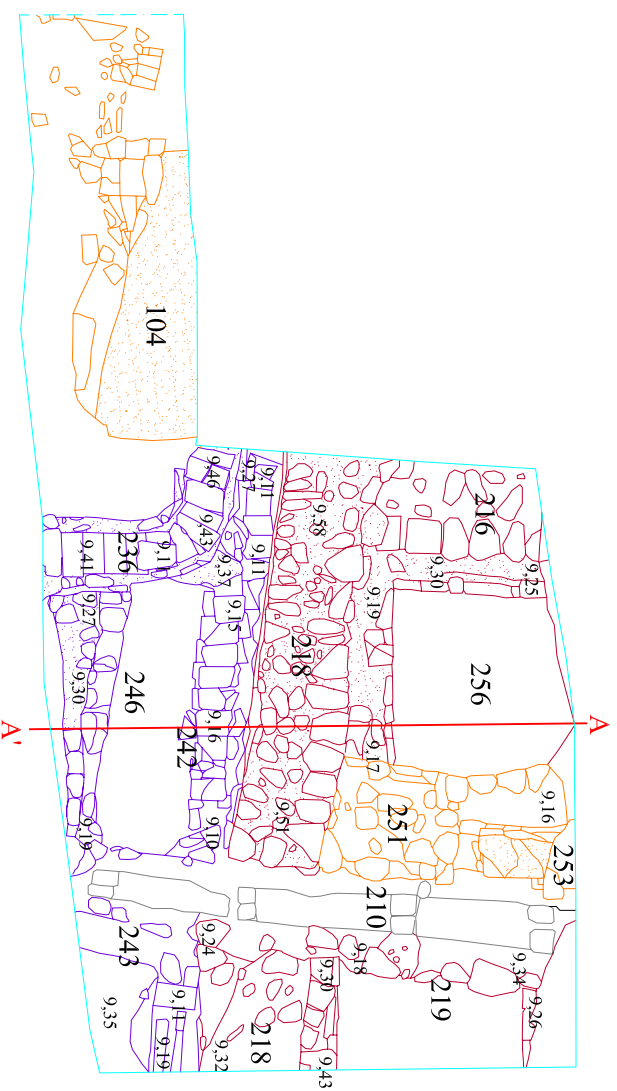
Planta de la fase I del sondeig 200.

Núm.

6

Data: febrer 2003





LEGENDA:

	Baix Imperial
	s. XIII
	s. XV-XVI
	s. XVII
	s. XVIII
	s. XIX
	s. XX
	eixos de secció

DIR. ARQUEOLÒGICA:

Miquel Caballero

AUTORS:

Francisco Palma
Rafael Pierra
Laita Creus



DIN A4 Escala: 1:50

INTERVENCIÓ

Pàrquing Catedral C/Capellans-Sagristsans, Barcelona (Barcelonès)

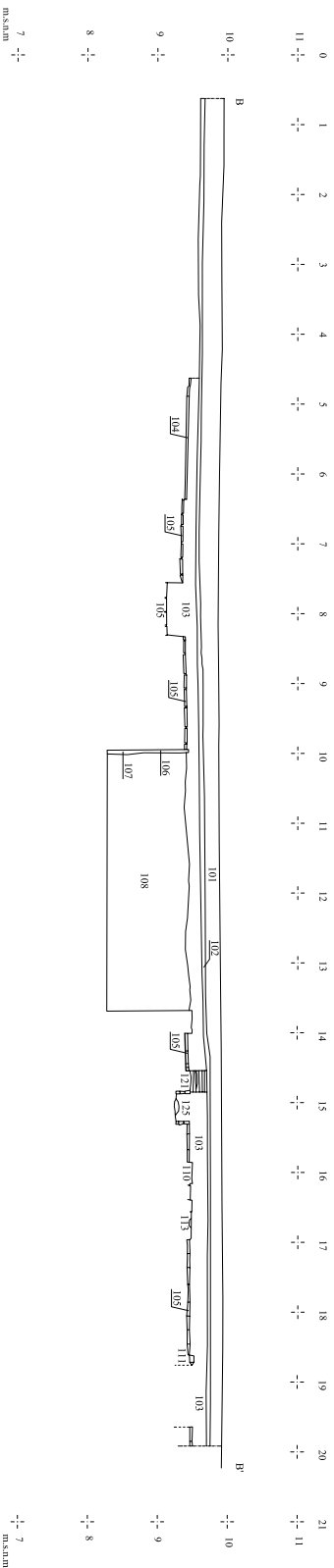
NOM DEL PLÀNOL

Planta de les fases II i III del sondeig 200.

Núm.

5

Data: febrer 2003



DIRECCIÓ ARQUEOLÒGICA

Miquel Caballero

AUTORS

Francisco Palma
Rafael Pieta
Laila Creus

OCODEX
ARQUEOLÒGIA I PATRIMONI

DIN A3 Escala: 1:75

INTERVENCIÓ

Parquing Catedral C/Capellans-Sagrarians
Barcelona (Barcelona)

0 3,75

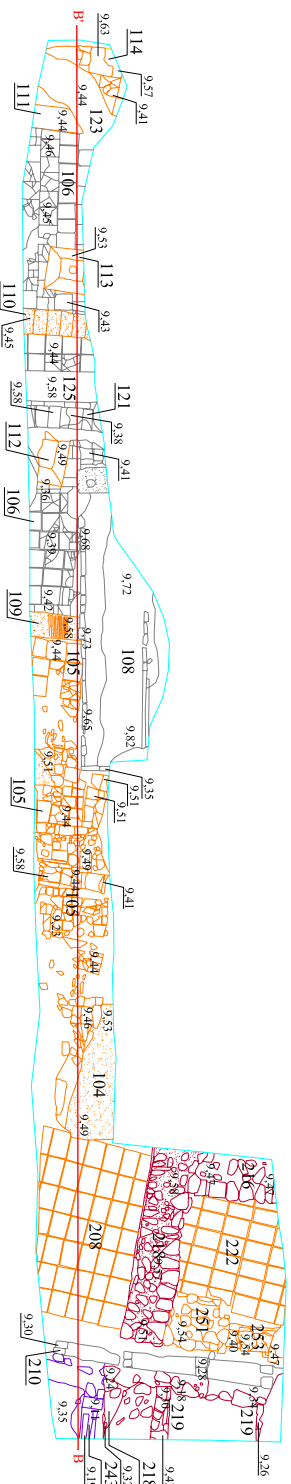
NOM DEL PLÀNOL

Sondeig 100. secció B-B'

Data: febrer 2003

Núm.

4



LEGENDA:

—	Baix Imperial
—	s. XIII
—	s. XV-XVI
—	s. XVII
—	s. XVIII
—	s. XIX
—	s. XX
—	eixos de secció

DIRECCIÓ ARQUEOLÒGICA

Miquel Caballero

AUTORS

Francisco Palma
Rafael Piera
Lata Creus



DIN A3 Escala: 1:75

INTERVENCIÓ

Parquing Catedral (C/Capel·lans-Sagrissans)
Barcelona (Barcelonès)

NOM DEL PLÀNOL

Planta sondieigs
100 i 200

Núm.

3

Data: febrer 2003



DIRECCIÓ ARQUEOLÒGICA:
Miquel Caballero

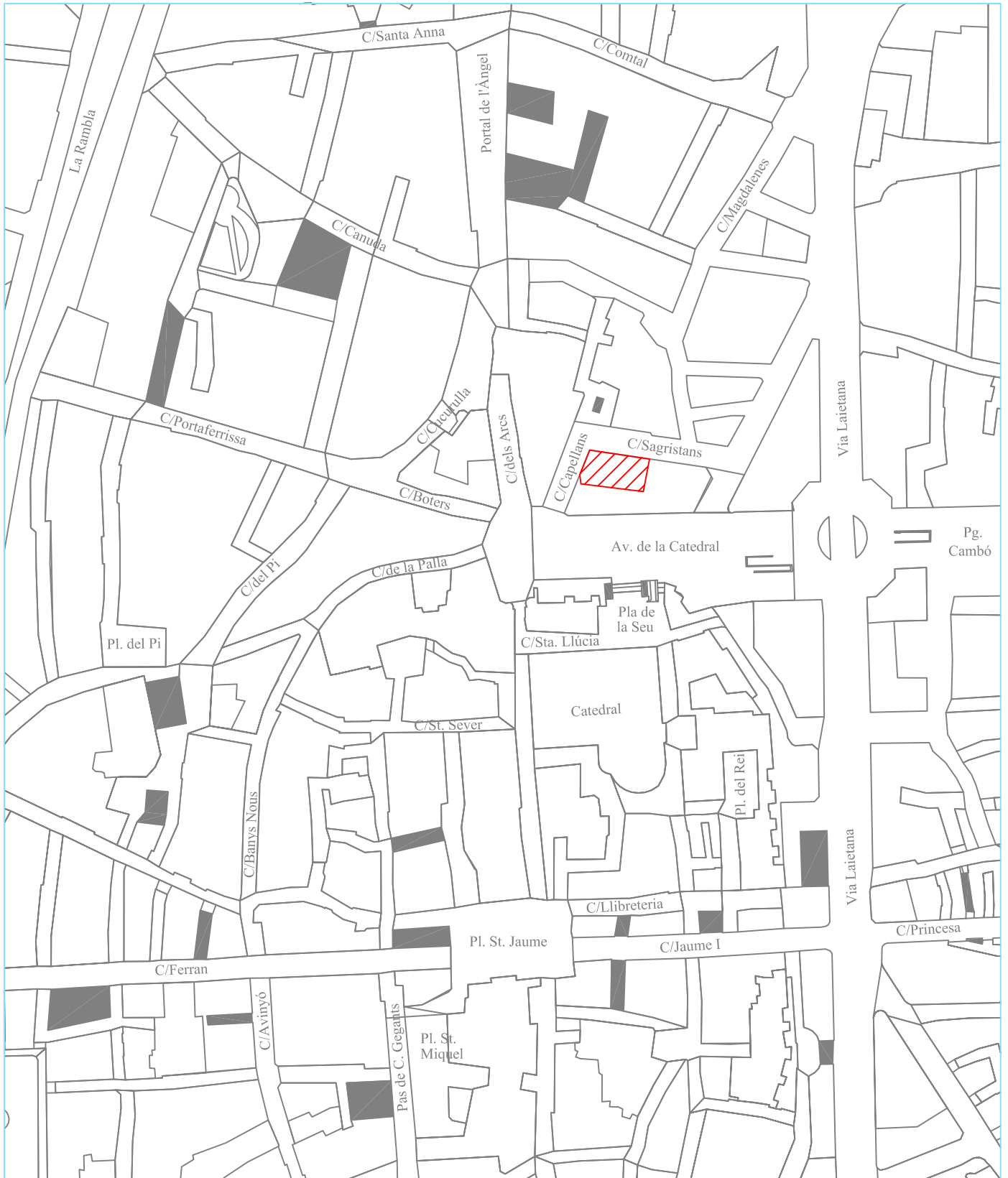
AUTORS:
Francisco Palma
Rafael Pieta
Lata Creus

ACODEX
ARQUEOLOGIA I PATRIMONI
DIN A2 Escala: 1:200

INTERVENCIÓ
Parròquia Cathedral C/Capellans -
Sagristans, Barcelona (Direcció: S)

NOM DEL PLÀNOL
Plànol general del solar
Data: febrer 2003

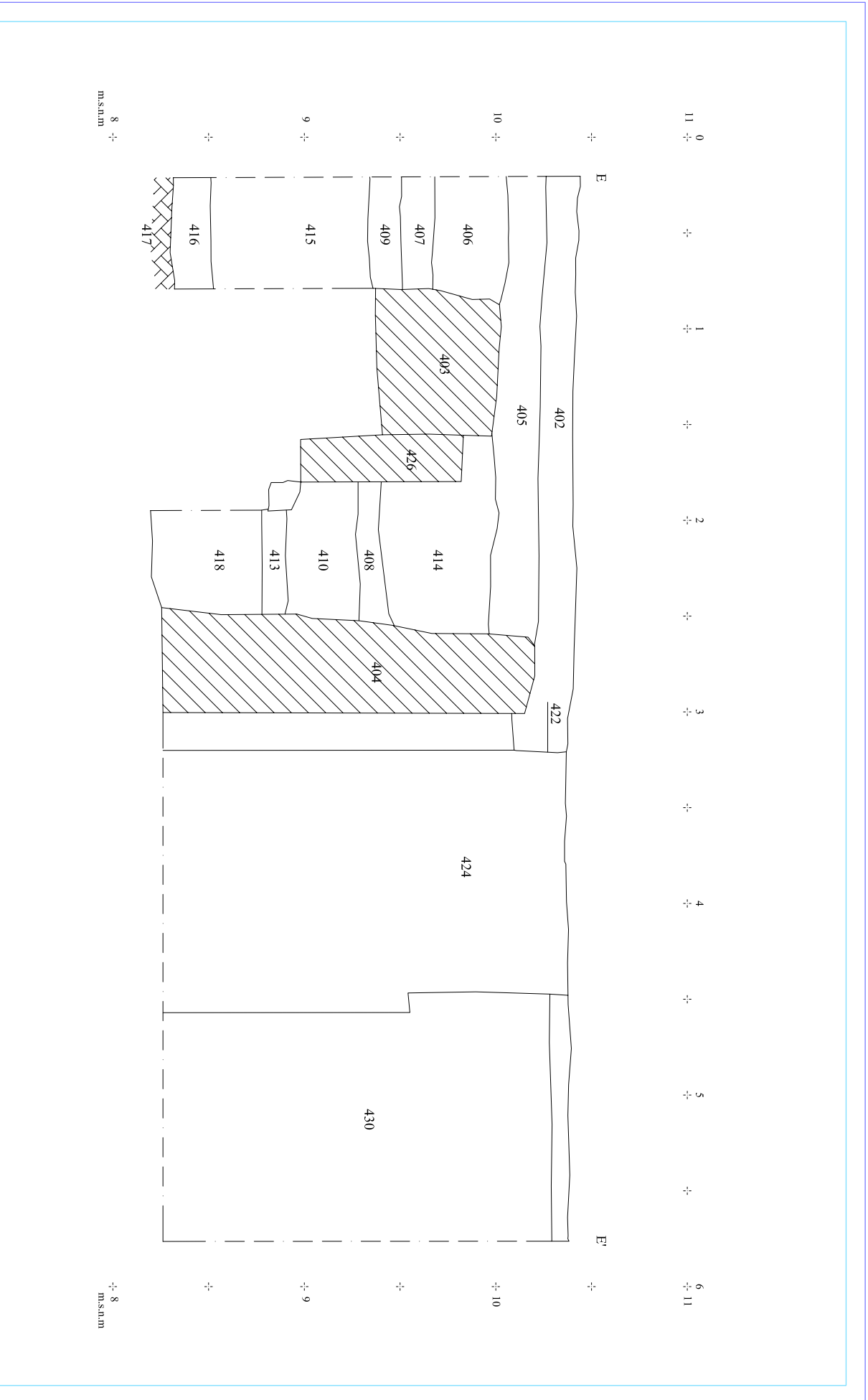
Núm.
2



: Zona d'actuació arqueològica



	INTERVENCIÓ	NOM DEL PLÀNOL	Núm.
	Pàrquing C/Capellans-Sagrístans Barcelona (Barcelonès)	Situació del jaciment	1
DIN A4 Escala: s/e		Data: febrer 2003	



DIRECCIÓ ARQUEOLÒGICA

Miquel Caballero

AUTORS

Francisco Palma
Rafael Piera
Lata Creus

OCODEX
ARQUEOLOGIA I PATRIMONI

DIN A3 Escala: 1:20

INTERVENCIÓ

Pàrquing Catedral C/ Capellans Sagristans
Barceloneta (Barcelonès)



NOM DEL PLÀNOL

Sondage 400, Secció E-E'

Data: febrer 2003

Núm.

12

LÀMINA 1

- 1- Vora de TS. Africana D forma Hayes 61.
- 2- Vora de Cerámica Africana de cuina forma Lamboglia 10 B.
- 3- Vora de plat de cerámica blanc i blava de Barcelona.
- 4- Vora de got de porcellana.
- 5- Fons de plat de cerámica blanca i blava de Poblet.

LÀMINA 2

- 1- Vora de plat de ceràmica blanca i blava de Poblet.
- 2- Vora de plat de ceràmica blanca i blava de Poblet.
- 3- Vora de plat de ceràmica blanca i blava "ditada".
- 4- Vora de plat de ceràmica blanca i blava "ditada".
- 5- Vora de plat de ceràmica blanca i blava de Barcelona.

LÀMINA 3

- 1- Plat de ceràmica blanca i blava catalana amb el motiu de la corbata o palmera.

LÀMINA 4

1- Plat de producció Lìgur.

LÀMINA 5

- 1- Escudella d'orelletes de ceràmica de Reflex metal·lic amb decoració de pinzell pinta.

LÀMINA 6

- 1- Vora de TS. Africana D forma Hayes 50 B.
- 2- Vora de cerámica Africana de cuina forma Lamboglia 10 A.
- 3- Fragment de pipa.
- 4- Fons de cerámica comuna oxidada vidrada amb marques d'una posible mesura.
- 5- Escudella d'oreleta de cerámica blanca i blava de Paterna Manises.
- 6- Plat de cerámica TS. Africana D forma Hayes 59.

LÀMINA 7

- 1- Tupí.
- 2- Jícara.
- 3- Fons de plat de cerámica blanca i blava d'influència francesa.
- 4- Vora de plat de cerámica blanca i blava d'influència francesa.
- 5- Vora de plat de cerámica blanca i blava d'influència francesa.

LÀMINA 8

- 1- Vora de plat de cerámica blanca i blava d'influència francesa.
- 2- Olla de cerámica comuna oxidada a torn.
- 3- Plat tallador de cerámica blanca i blava de Barcelona.
- 4- Escudella d'orelleta de cerámica blanca i blava de Paterna Manises.
- 5- Escudella d'orelleta de cerámica blanca i blava de Paterna Manises.
- 6- Olla de cerámica comuna oxidada a torn.

LÀMINA 9

- 1- Vora de comuna oxidada.
- 2- Vora de ceràmica indeterminada.
- 3- Vora de ceràmica indeterminada.
- 4- Vora d'Àmfora africana forma Keay 3.
- 5- Vora d'Àmfora africana forma Keay 62 A
- 6- Vora de ceràmica blanca i blava de Barcelona.
- 7- Vora d'alfàbia de ceràmica comuna oxidada a torn.
- 8- Cobertura de ceràmica comuna oxidada vidrada.
- 9- Llàntia de procedència africana.

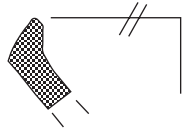
LÀMINA 10

- 1- Greixera decoradaomuna oxidada vidrada.
- 2- Plat de cerámica decorada en verd i manganès.

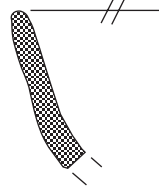
LÀMINA 11

- 1- Escudella d'orelleta de ceràmica de Pisa Blanca.
- 2- Vora de ceràmica Africana de cuina forma Ostia-I 261.
- 3- Escudella d'orelleta de ceràmica blanca i blava de Paterna Manises.
- 4- Fons d'escudella d'orelleta de verd i manganès.

1



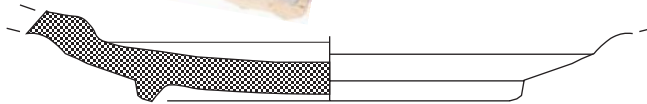
2



3



4



5

0



10 cm



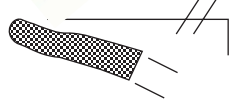
CODEX
Arqueologia i
Patrimoni

INTERVENCIÓ:

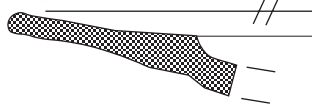
**Pàrking Garatge Catedral
C/Capellans-Sagristans
Barcelona-Barcelonès**

LÁM.

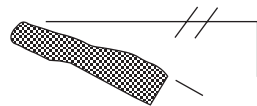
1



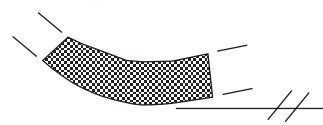
1



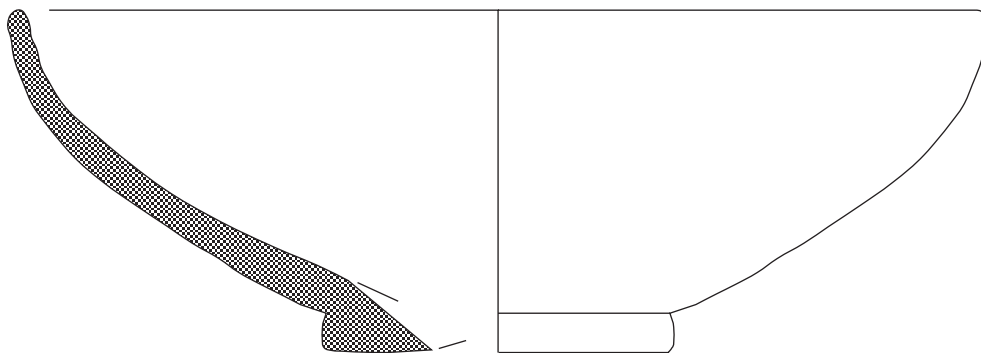
2



3



4



5

0

10 cm



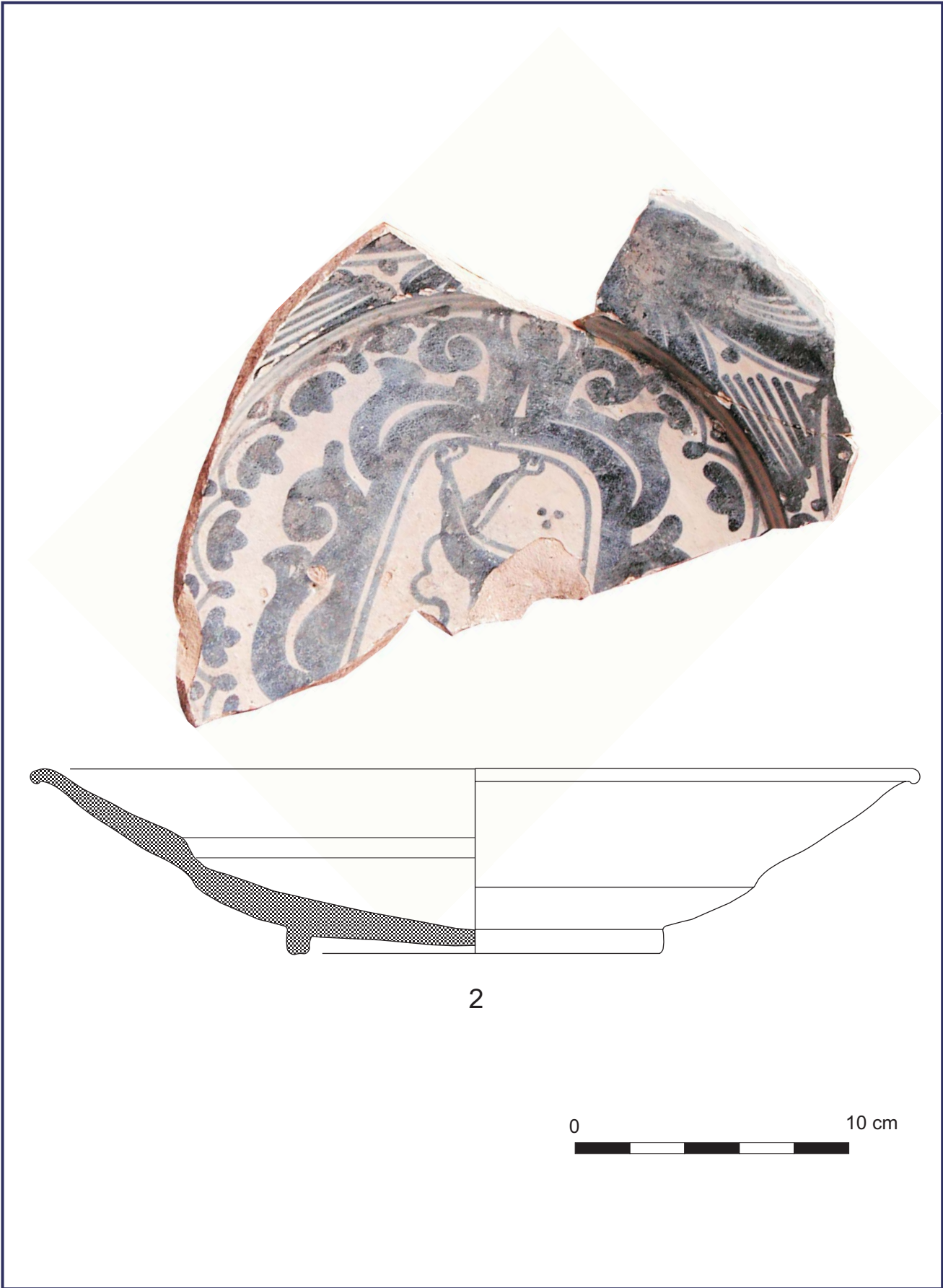
CODEX
Arqueologia i
Patrimoni

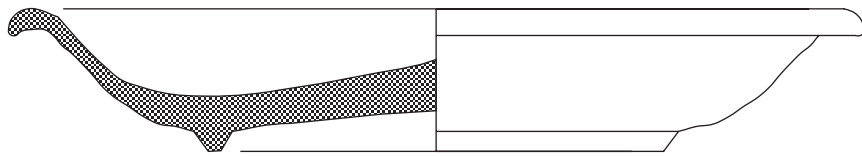
INTERVENCIÓ:

**Pàrking Garatge Catedral
C/Capellans-Sagristans
Barcelona-Barcelonès**

LÁM.

2





1



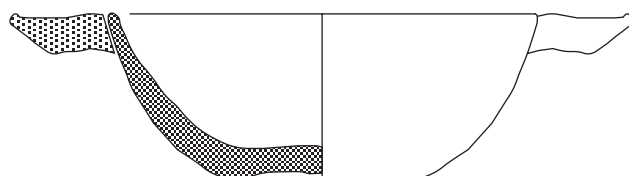
CODEX
Arqueologia i
Patrimoni

INTERVENCIÓ:

**Pàrking Garatge Catedral
C/Capellans-Sagristans
Barcelona-Barcelonès**

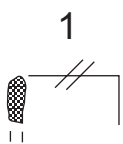
LÁM.

4

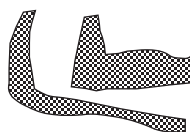


1

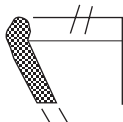




1



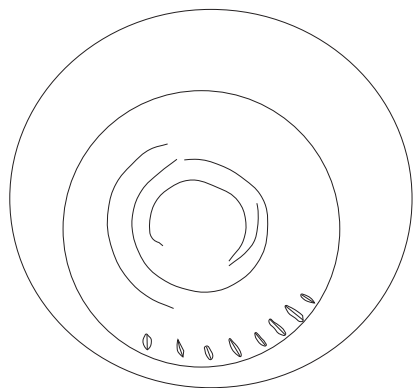
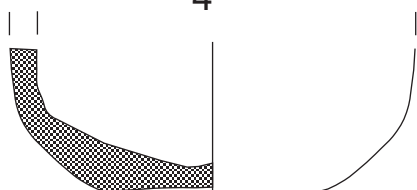
2



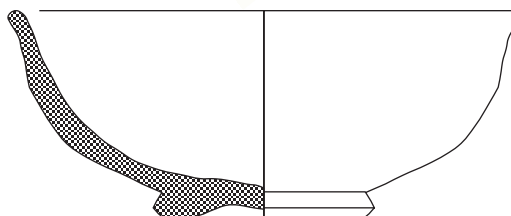
3



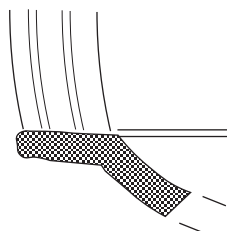
4



5



6



0

10 cm



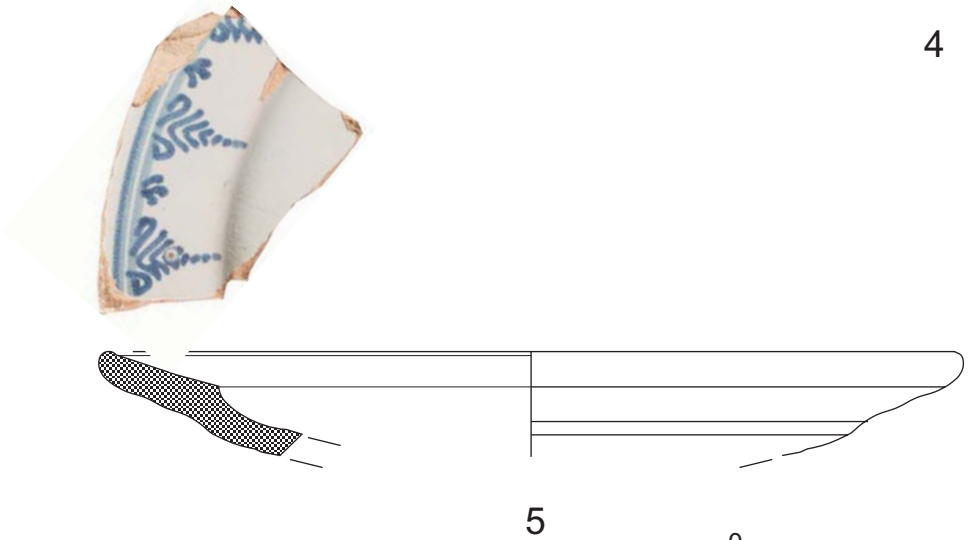


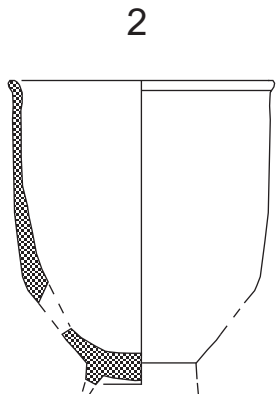
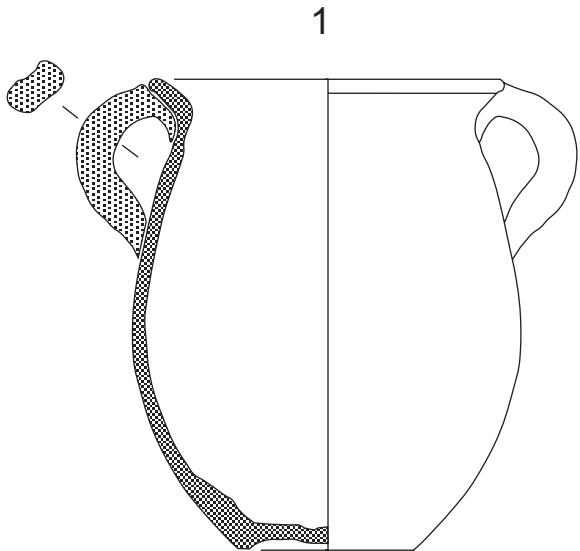
CODEX
Arqueologia i
Patrimoni

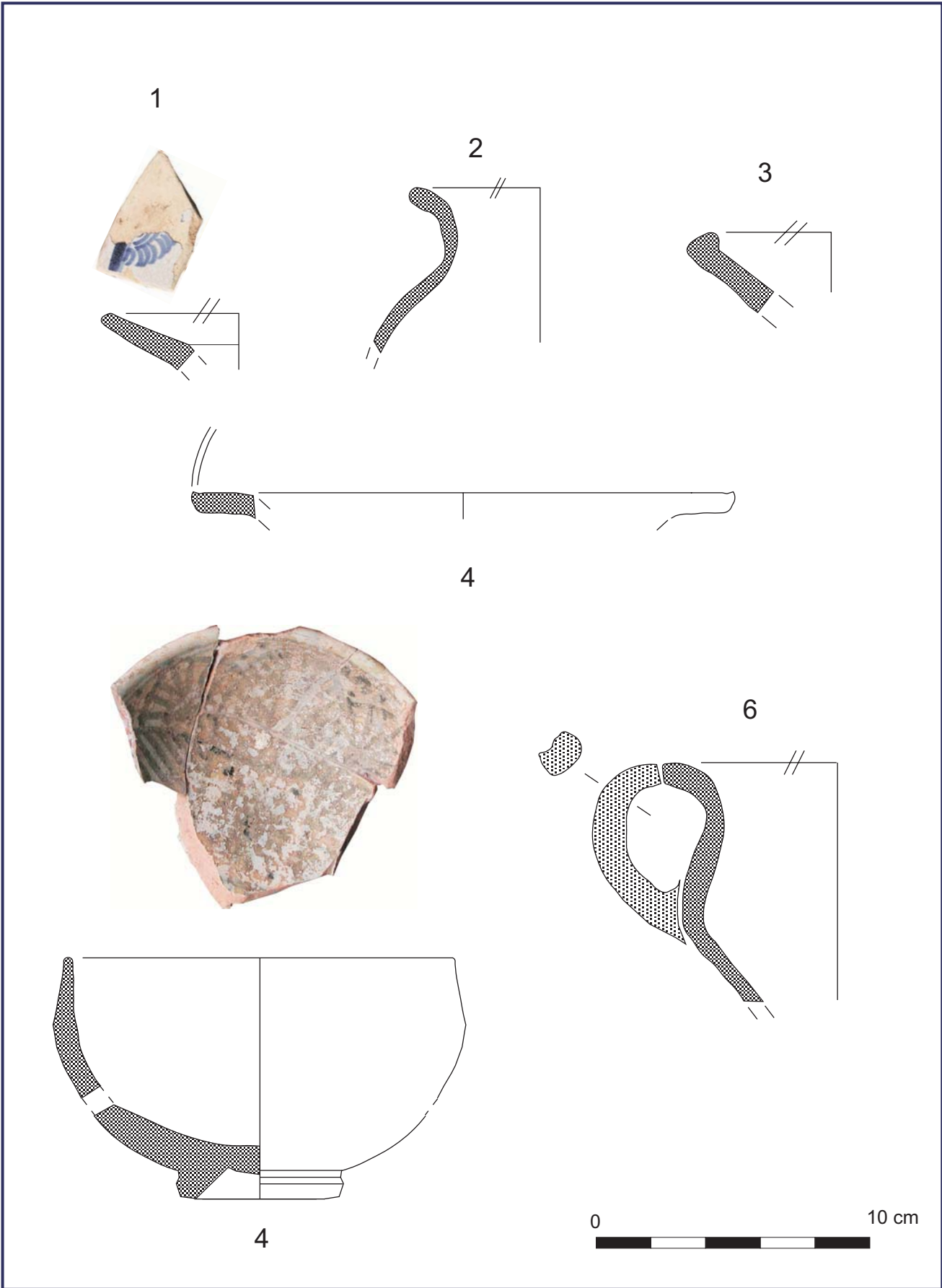
INTERVENCIÓ:

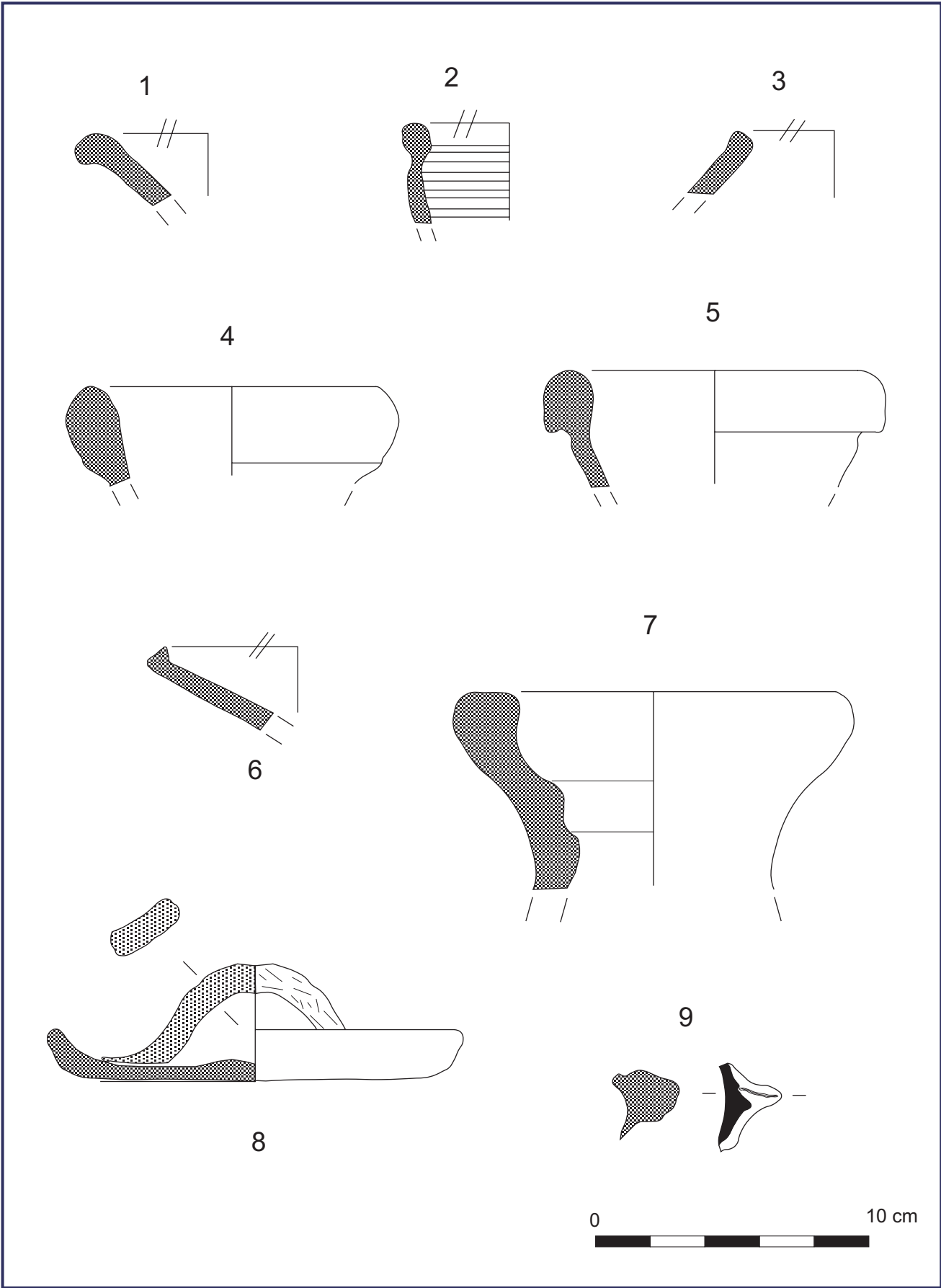
**Pàrking Garatge Catedral
C/Capellans-Sagristans
Barcelona-Barcelonès**

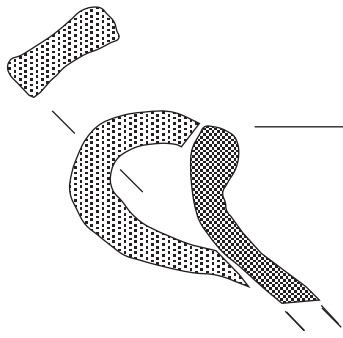
LÁM.

6

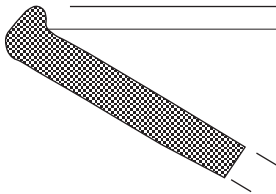
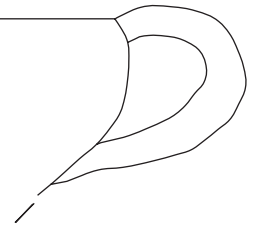








1



2



CODEX
Arqueologia i
Patrimoni

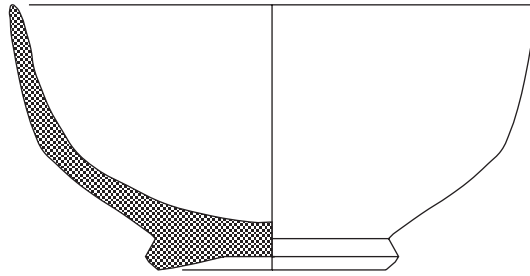
INTERVENCIÓ:

**Pàrking Garatge Catedral
C/Capellans-Sagristans
Barcelona-Barcelonès**

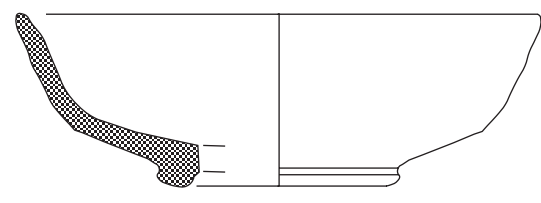
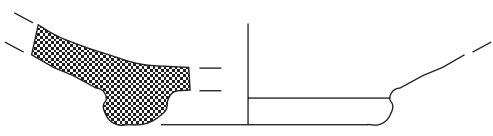
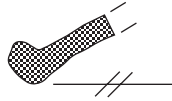
LÁM.

10

1



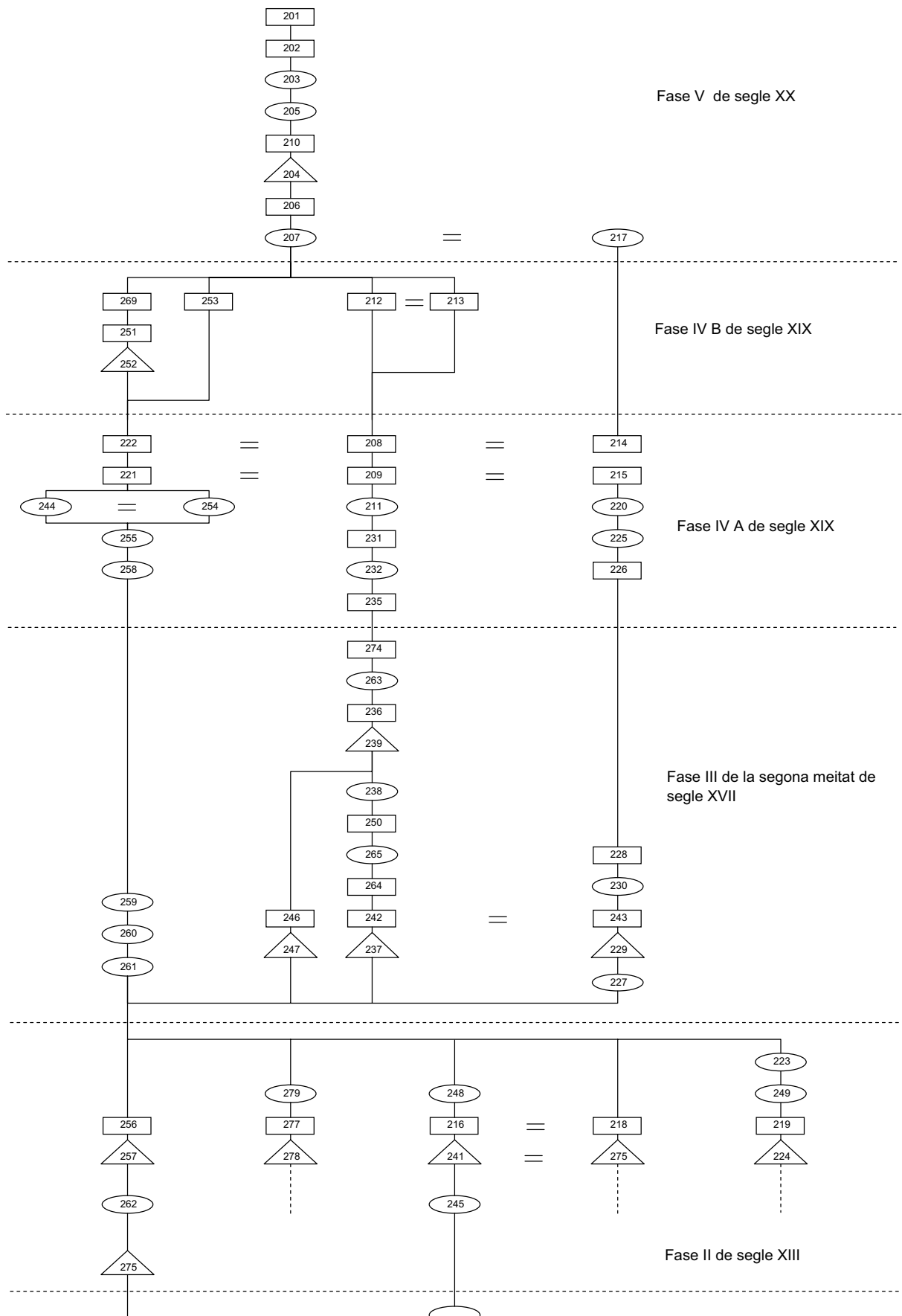
2



3

4







Fase I d'època Romana

Definició UE	Textura	Composició	Sector <input type="checkbox"/>	Zona <input type="checkbox"/>	UE	101
Estructura		Geològica				Foto. Plan.
Relacions Físiques	Color	Orgànica				8
	Blanc Gris	Artificial				
		Ciment i pedres.				
Igual a		Datació	Criteri datació			
Cobreix	Cobert per	1950	Notícies			
102						
Farceix	Farcit per	Interpretació				
		Segon paviment del parquing				
Talla	Tallat per	Observacions				
		Compost per una capa de paviment i una preparació de pedra i ciment. Té un gruix variable entre el 20 i 30 cm.				
Es recolza	Se li recolza	Afecció				
		Si <input type="checkbox"/> Tipus				
Es lliura	Se li lliura	No <input type="checkbox"/> % <input type="checkbox"/>				

Definició UE	Textura	Composició	Sector <input type="checkbox"/>	Zona <input type="checkbox"/>	UE	102
Estructura		Geològica				Foto. Plan.
Relacions Físiques	Color	Orgànica				8
	Gris	Artificial				
		Ciment				
Igual a		Datació	Criteri datació			
Cobreix	Cobert per	1950	Notícies			
103	101					
Farceix	Farcit per	Interpretació				
		Primer paviment del parquing				
Talla	Tallat per	Observacions				
		Sembla ser que es un primer aixecament del paviment del parquing en aquesta part del solar.				
Es recolza	Se li recolza	Afecció				
		Si <input type="checkbox"/> Tipus				
Es lliura	Se li lliura	No <input type="checkbox"/> % <input type="checkbox"/>				

Definició UE	Textura	Composició	Sector <input type="checkbox"/>	Zona <input type="checkbox"/>	UE	103
Estrat	Solta	Geològica				Foto. Plan.
Relacions Físiques	Color	Orgànica				8
	Marró Clar	Artificial				
		teules, maons, pedres , metalls i ceràmica				
Igual a		Datació	Criteri datació			
Cobreix	Cobert per	S. XIX	Estratigràfic			
105	102					
Farceix	Farcit per	Interpretació				
		Enderroc				
Talla	Tallat per	Observacions				
		La ceràmica que apareix és de poca importància, fragments de ceràmica comuna d'època molt moderna. També apareixen diversos fragments de claus i altres fragments d'objectes de ferro indeterminats.				
Es recolza	Se li recolza	Afecció				
		Si <input type="checkbox"/> Tipus				
Es lliura	Se li lliura	No <input type="checkbox"/> % <input type="checkbox"/>				

Definició UE	Textura	Composició	Sector <input type="checkbox"/>	Zona <input type="checkbox"/>	UE	104
Estructura	<input type="text"/>	Geològica	<input type="text"/>		Foto. Plan.	
Relacions Físiques	Color	Orgànica	<input type="text"/>			
	<input type="text"/>	Artificial	<input type="text" value="Ciment"/>			
Igual a		Datació	<input type="text" value="S.XIX"/>	Criteri datació	<input type="text" value="Estratigràfic"/>	
Cobreix	Cobert per	Interpretació	<input type="text" value="Paviment"/>			
105	104	Observacions	<input type="text" value="Paviment indeterminat de 1'80 de llarg per 0'60 m en la seva part més ample que apareix sobre el paviment 105. Continua en petites clapes en el sondeig 200."/>			
Farceix	Farcit per	Afecció	Si <input type="checkbox"/>	Tipus		
		No <input type="checkbox"/>	<input type="text"/>		% <input type="text"/>	
Talla	Tallat per					
Es recolza	Se li recolza					
Es lliura	Se li lliura					

Definició UE	Textura	Composició	Sector <input type="checkbox"/>	Zona <input type="checkbox"/>	UE	105
Estructura	<input type="text"/>	Geològica	<input type="text"/>		Foto. Plan.	
Relacions Físiques	Color	Orgànica	<input type="text"/>			
	<input type="text"/>	Artificial	<input type="text" value="Maons i rajols d'argila cuita vermellós"/>			
Igual a		Datació	<input type="text" value="S. XIX"/>	Criteri datació	<input type="text" value="Estratigràfic"/>	
Cobreix	Cobert per	Interpretació	<input type="text" value="Paviment"/>			
	103 104	Observacions	<input type="text" value="Paviment d'època contemporànea que es troba en tota la rasa i en el sondeig 200. Apareix en unes cotes entre els -0'45 m i els -0'55 m, presentant una superfície bastant anivellada sense cap inclinació pronunciada. apareix reventat en bastants punts ja sigui per algunes estructures posteriors o per l'enfonsament del paviment."/>			
Farceix	Farcit per	Afecció	Si <input type="checkbox"/>	Tipus		
		No <input type="checkbox"/>	<input type="text"/>		% <input type="text"/>	
Talla	Tallat per					
	107 115 116 117 118 119 120					
Es recolza	Se li recolza					
Es lliura	Se li lliura					

Definició UE	Textura	Composició	Sector <input type="checkbox"/>	Zona <input type="checkbox"/>	UE	106
Estructura	<input type="text"/>	Geològica	<input type="text"/>		Foto. Plan.	
Relacions Físiques	Color	Orgànica	<input type="text"/>			
	<input type="text"/>	Artificial	<input type="text" value="Morter i maons"/>			
Igual a		Datació	<input type="text" value="S. XX"/>	Criteri datació	<input type="text" value="Estratigràfic"/>	
Cobreix	Cobert per	Interpretació	<input type="text" value="Dipòsit"/>			
	102	Observacions	<input type="text" value="Dipòsit de grans dimensions d'època contemporànea relacionat amb l'ús com a taller de part del pàrquing durant el segle XX. S'ha excavat parcialment ja que queda just en el tall de la rasa."/>			
Farceix	Farcit per	Afecció	Si <input type="checkbox"/>	Tipus		
107	108	No <input type="checkbox"/>	<input type="text"/>		% <input type="text"/>	
Talla	Tallat per					
Es recolza	Se li recolza					
Es lliura	Se li lliura					

Definició UE Retall/Interestrat	Textura 	Composició	Sector <input type="checkbox"/>	Zona <input type="checkbox"/>	UE 107
Relacions Físiques	Color 	Geològica 	Foto. Plan.		
Igual a	Cobert per	Orgànica 	Artificial 	Datació S. XX	Criteri datació Estratigràfic
Cobreix	Farcit per 106	Interpretació Retall del Dipòsit 106			
Farceix	Tallat per	Observacions Retall de forma rectangular.			
Talla 105	Se li recolza	Afecció Si <input type="checkbox"/> No <input type="checkbox"/> Tipus % <input type="checkbox"/>			
Es recolza	Se li lliura				

Definició UE Estrat	Textura Solta	Composició	Sector <input type="checkbox"/>	Zona <input type="checkbox"/>	UE 108
Relacions Físiques	Color Marró Clar	Geològica Sorra	Foto. Plan.		
Igual a	Cobert per 102	Orgànica 	Artificial teules, maons, pedra i ceràmica, plàstics	Datació S. XX	Criteri datació Estratigràfic
Cobreix	Farcit per	Interpretació Farciment del dipòsit 106.			
Farceix	Tallat per	Observacions			
Talla 106	Se li recolza	Afecció Si <input type="checkbox"/> No <input type="checkbox"/> Tipus % <input type="checkbox"/>			
Es recolza	Se li lliura				

Definició UE Estructura	Textura 	Composició	Sector <input type="checkbox"/>	Zona <input type="checkbox"/>	UE 109
Relacions Físiques	Color 	Geològica 	Foto. Plan.		
Igual a 110 111	Cobert per 103	Orgànica 	Artificial Rajols d'argila cuita	Datació S.XIX	Criteri datació Estratigràfic
Cobreix	Farcit per	Interpretació Muret de separació indeterminat.			
Farceix	Tallat per 107	Observacions Petit muret rectangular indeterminat que apareix junt amb el paviment 105 sense que sigui possible en l'espai excavat determinar la seva utilitat.			
Talla 115	Se li recolza	Afecció Si <input type="checkbox"/> No <input type="checkbox"/> Tipus % <input type="checkbox"/>			
Es recolza	Se li lliura				

Definició UE	Textura	Composició	Sector <input type="checkbox"/>	Zona <input type="checkbox"/>	UE	110
Estructura <input type="text"/>	<input type="text"/>	Geològica <input type="text"/>			Foto. Plan.	
Relacions Físiques	Color	Orgànica <input type="text"/>				
	<input type="text"/>	Artificial <input type="text"/>				
Igual a 109 111			Datació	Criteri datació		
Cobreix	Cobert per		<input type="text"/>	<input type="text"/>		
	103		Interpretació			
Farceix	Farcit per		<input type="text"/>			
116			Observacions			
Talla	Tallat per		<input type="text"/>			
			descripció en la fitxa 109.			
Es recolza	Se li recolza		Afecció	Si <input type="checkbox"/>	Tipus	<input type="text"/>
			No <input type="checkbox"/>	<input type="text"/>	%	<input type="text"/>
Es lliura	Se li lliura					

Definició UE	Textura	Composició	Sector <input type="checkbox"/>	Zona <input type="checkbox"/>	UE	111
Estructura <input type="text"/>	<input type="text"/>	Geològica <input type="text"/>			Foto. Plan.	
Relacions Físiques	Color	Orgànica <input type="text"/>				
	<input type="text"/>	Artificial <input type="text"/>				
Igual a 109 110			Datació	Criteri datació		
Cobreix	Cobert per		<input type="text"/>	<input type="text"/>		
	103		Interpretació			
Farceix	Farcit per		<input type="text"/>			
117			Observacions			
Talla	Tallat per		<input type="text"/>			
			Descripció en la fitxa 109. Ha quedat escapçat parcialment per la màquina.			
Es recolza	Se li recolza		Afecció	Si <input type="checkbox"/>	Tipus	<input type="text"/>
			No <input type="checkbox"/>	<input type="text"/>	%	<input type="text"/>
Es lliura	Se li lliura					

Definició UE	Textura	Composició	Sector <input type="checkbox"/>	Zona <input type="checkbox"/>	UE	112
Estructura <input type="text"/>	<input type="text"/>	Geològica <input type="text"/>			Foto. Plan.	
Relacions Físiques	Color	Orgànica <input type="text"/>				
	<input type="text"/>	Artificial <input type="text"/>				
Igual a 113 114			Datació	Criteri datació		
Cobreix	Cobert per		<input type="text"/>	<input type="text"/>		
	103		Interpretació			
Farceix	Farcit per		<input type="text"/>			
118			Observacions			
Talla	Tallat per		<input type="text"/>			
			Es tracta d'una estructura de base quadrada amb un cercle al mig on aniria la columna de ferro. Queda parcialment dins el tall est de la rasa.			
Es recolza	Se li recolza		Afecció	Si <input type="checkbox"/>	Tipus	<input type="text"/>
			No <input type="checkbox"/>	<input type="text"/>	%	<input type="text"/>
Es lliura	Se li lliura					

Definició UE	Textura	Composició	Sector <input type="checkbox"/>	Zona <input type="checkbox"/>	UE	113
Estructura	<input type="text"/>	Geològica	<input type="text"/>		Foto. Plan.	
Relacions Físiques	Color	Orgànica	<input type="text"/>			
	<input type="text"/>	Artificial	<input type="text" value="Pedra i metall"/>			
Igual a 112 114		Datació	<input type="text" value="S. XIX"/>	Criteri datació	<input type="text" value="Estratigràfic"/>	
Cobreix	Cobert per	Interpretació	<input type="text" value="Columna de fosa"/>			
	103	Observacions	<input type="text" value="Es tracta d'una estructura de base quadrada amb un cercle al mig on aniria la columna de ferro. Queda dins el tall oest del sondeig una part de la base de pedra."/>			
Farceix	Farcit per	Afecció	Si <input type="checkbox"/>	Tipus	<input type="text"/>	% <input type="text"/>
119		No <input type="checkbox"/>				
Talla	Tallat per					
Es recolza	Se li recolza					
Es lliura	Se li lliura					

Definició UE	Textura	Composició	Sector <input type="checkbox"/>	Zona <input type="checkbox"/>	UE	114
Estructura	<input type="text"/>	Geològica	<input type="text"/>		Foto. Plan.	
Relacions Físiques	Color	Orgànica	<input type="text"/>			
	<input type="text"/>	Artificial	<input type="text" value="Pedra i metall"/>			
Igual a 112 113		Datació	<input type="text" value="S. XIX"/>	Criteri datació	<input type="text" value="Estratigràfic"/>	
Cobreix	Cobert per	Interpretació	<input type="text" value="Columna de fosa"/>			
	103	Observacions	<input type="text" value="Es tracta d'una estructura de base quadrada amb un cercle al mig on aniria la columna de ferro. Una part queda dins el tall sud de la rasa."/>			
Farceix	Farcit per	Afecció	Si <input type="checkbox"/>	Tipus	<input type="text"/>	% <input type="text"/>
120		No <input type="checkbox"/>				
Talla	Tallat per					
Es recolza	Se li recolza					
Es lliura	Se li lliura					

Definició UE	Textura	Composició	Sector <input type="checkbox"/>	Zona <input type="checkbox"/>	UE	115
Retall/Interestrat	<input type="text"/>	Geològica	<input type="text"/>		Foto. Plan.	
Relacions Físiques	Color	Orgànica	<input type="text"/>			
	<input type="text"/>	Artificial	<input type="text"/>			
Igual a		Datació	<input type="text" value="S. XIX"/>	Criteri datació	<input type="text" value="Estratigràfic"/>	
Cobreix	Cobert per	Interpretació	<input type="text" value="Retall per la ue 109"/>			
		Observacions	<input type="text"/>			
Farceix	Farcit per	Afecció	Si <input type="checkbox"/>	Tipus	<input type="text"/>	% <input type="text"/>
	109	No <input type="checkbox"/>				
Talla	Tallat per					
105						
Es recolza	Se li recolza					
Es lliura	Se li lliura					

Definició UE Retall/Interestrat	Textura <input type="text"/>	Composició	Sector <input type="text"/>	Zona <input type="text"/>	UE 116
Relacions Físiques	Color <input type="text"/>	Geològica <input type="text"/>	Foto. Plan.		
Relacions Físiques	<input type="text"/>	Orgànica <input type="text"/>			
		Artificial <input type="text"/>			
Igual a		Datació	Criteri datació		
Cobreix	Cobert per	S. XIX	Estratigràfic		
Farceix	Farcit per	Interpretació Retall per la ue 110			
Talla	Tallat per	Observacions <input type="text"/>			
105					
Es recolza	Se li recolza				
Es lliura	Se li lliura				
		Afecció	Tipus		
		Si <input type="checkbox"/>	<input type="text"/>		
		No <input type="checkbox"/>	<input type="text"/>	%	<input type="text"/>

Definició UE Retall/Interestrat	Textura <input type="text"/>	Composició	Sector <input type="text"/>	Zona <input type="text"/>	UE 117
Relacions Físiques	Color <input type="text"/>	Geològica <input type="text"/>	Foto. Plan.		
Relacions Físiques	<input type="text"/>	Orgànica <input type="text"/>			
		Artificial <input type="text"/>			
Igual a		Datació	Criteri datació		
Cobreix	Cobert per	S- XIX	Estratigràfic		
Farceix	Farcit per	Interpretació Retall per encabir la ue 111.			
Talla	Tallat per	Observacions <input type="text"/>			
105					
Es recolza	Se li recolza				
Es lliura	Se li lliura				
		Afecció	Tipus		
		Si <input type="checkbox"/>	<input type="text"/>		
		No <input type="checkbox"/>	<input type="text"/>	%	<input type="text"/>

Definició UE Retall/Interestrat	Textura <input type="text"/>	Composició	Sector <input type="text"/>	Zona <input type="text"/>	UE 118
Relacions Físiques	Color <input type="text"/>	Geològica <input type="text"/>	Foto. Plan.		
Relacions Físiques	<input type="text"/>	Orgànica <input type="text"/>			
		Artificial <input type="text"/>			
Igual a		Datació	Criteri datació		
Cobreix	Cobert per	S.XIX	Estratigràfic		
Farceix	Farcit per	Interpretació Retall per encabir la ue 112			
Talla	Tallat per	Observacions <input type="text"/>			
105					
Es recolza	Se li recolza				
Es lliura	Se li lliura				
		Afecció	Tipus		
		Si <input type="checkbox"/>	<input type="text"/>		
		No <input type="checkbox"/>	<input type="text"/>	%	<input type="text"/>

Definició UE Retall/Interestrat	Textura <input type="text"/>	Composició	Sector <input type="text"/>	Zona <input type="text"/>	UE 119
Relacions Físiques	Color <input type="text"/>	Geològica <input type="text"/>	Foto. Plan.		
Geològica <input type="text"/>	Orgànica <input type="text"/>	Artificial <input type="text"/>			
Igual a	Cobert per	Datació S.XIX	Criteri datació Estratigràfic		
Cobreix	Farcit per 113	Interpretació Retall per encabir la ue 113			
Farceix	Tallat per	Observacions <input type="text"/>			
Talla 105	Se li recolza				
Es recolza	Se li lliura	Afecció Si <input type="checkbox"/>	Tipus	% <input type="text"/>	
Es lliura		No <input type="checkbox"/>			

Definició UE Retall/Interestrat	Textura <input type="text"/>	Composició	Sector <input type="text"/>	Zona <input type="text"/>	UE 120
Relacions Físiques	Color <input type="text"/>	Geològica <input type="text"/>	Foto. Plan.		
Geològica <input type="text"/>	Orgànica <input type="text"/>	Artificial <input type="text"/>			
Igual a	Cobert per	Datació S.XIX	Criteri datació Estratigràfic		
Cobreix	Farcit per 114	Interpretació Retall per encabir la ue 114			
Farceix	Tallat per	Observacions <input type="text"/>			
Talla 105	Se li recolza				
Es recolza	Se li lliura	Afecció Si <input type="checkbox"/>	Tipus	% <input type="text"/>	
Es lliura		No <input type="checkbox"/>			

Definició UE Estructura	Textura <input type="text"/>	Composició	Sector <input type="text"/>	Zona <input type="text"/>	UE 121
Relacions Físiques	Color <input type="text"/>	Geològica <input type="text"/>	Foto. Plan.		
Geològica <input type="text"/>	Orgànica <input type="text"/>	Artificial Maons d'argila cuita			
Igual a	Cobert per	Datació S. XX	Criteri datació Estratigràfic		
Cobreix	Farcit per	Interpretació Mur de separació			
Farceix	Tallat per	Observacions Estructura relacionada amb el primer paviment del pàrquing.			
Talla 122	Se li recolza 102				
Es recolza	Se li lliura	Afecció Si <input type="checkbox"/>	Tipus	% <input type="text"/>	
Es lliura		No <input type="checkbox"/>			

Definició UE Retall/Interestrat	Textura <input type="text"/>	Composició	Sector <input type="text"/>	Zona <input type="text"/>	UE 122
Relacions Físiques	Color <input type="text"/>	Geològica <input type="text"/>	Foto. Plan.		
Igual a		Orgànica <input type="text"/>	Datació S.XX	Criteri datació Estratigràfic	
Cobreix	Cobert per 121	Artificial <input type="text"/>	Interpretació Trinxera fonamentació de la ue 121		
Farceix	Farcit per 121	Observacions <input type="text"/>			
Talla 105	Tallat per	Afecció Si <input type="checkbox"/> No <input type="checkbox"/> Tipus <input type="text"/> % <input type="text"/>			
Es recolza	Se li recolza				
Es lliura	Se li lliura				

Definició UE Estrat	Textura Solta	Composició	Sector <input type="text"/>	Zona <input type="text"/>	UE 123
Relacions Físiques	Color Marró Clar	Geològica Sorra	Foto. Plan.		
Igual a		Orgànica <input type="text"/>	Datació S. XIX	Criteri datació Estratigràfic	
Cobreix	Cobert per 105	Artificial pedres, maons i teules	Interpretació Anivellació del terreny per preparar la colocació del paviment 105		
Farceix	Farcit per	Observacions <input type="text"/>			
Talla	Tallat per	Afecció Si <input type="checkbox"/> No <input type="checkbox"/> Tipus <input type="text"/> % <input type="text"/>			
Es recolza	Se li recolza				
Es lliura	Se li lliura				

Definició UE Retall/Interestrat	Textura <input type="text"/>	Composició	Sector <input type="text"/>	Zona <input type="text"/>	UE 124
Relacions Físiques	Color <input type="text"/>	Geològica <input type="text"/>	Foto. Plan.		
Igual a		Orgànica <input type="text"/>	Datació S.XIX	Criteri datació Estratigràfic	
Cobreix	Cobert per 125	Artificial <input type="text"/>	Interpretació Retall per encabir la ue 125		
Farceix	Farcit per 125	Observacions <input type="text"/>			
Talla 105	Tallat per	Afecció Si <input type="checkbox"/> No <input type="checkbox"/> Tipus <input type="text"/> % <input type="text"/>			
Es recolza	Se li recolza				
Es lliura	Se li lliura				

Definició UE	Textura	Composició	Sector <input type="checkbox"/>	Zona <input type="checkbox"/>	UE 125
Estructura	<input type="text"/>	Geològica	<input type="text"/>		
Relacions Físiques	Color	Orgànica	<input type="text"/>		
	<input type="text"/>	Artificial	Maons d'argila cuita		
Igual a		Datació	<input type="text"/>	Criteri datació	
Cobreix	Cobert per	Interpretació	S.XIX	Estratigràfic	
Farceix	Farcit per	Canalització			
124		Observacions			
Talla	Tallat per	<input type="text"/>			
Es recolza	Se li recolza				
Es lliura	Se li lliura				
		Afecció	Si <input type="checkbox"/>	Tipus	
		No <input type="checkbox"/>		<input type="text"/>	% <input type="text"/>

Definició UE	Textura	Composició	Sector <input type="checkbox"/>	Zona <input type="checkbox"/>	UE 201
Estructura	Compacta	Geològica	<input type="text"/>		
Relacions Físiques	Color	Orgànica	<input type="text"/>		
	Blanc gris	Artificial	Ciment, formigó i pedra.		
Igual a		Datació	<input type="text"/>	Criteri datació	
Cobreix	Cobert per	Interpretació	1950	Notícies	
202		Segon Paviment del Pàrquing			
Farceix	Farcit per	Observacions			
Talla	Tallat per	Consta d'un paviment d'uns 8 cm de gruix i una preparació de pedres i morter de 20 cm de gruix.			
Es recolza	Se li recolza				
Es lliura	Se li lliura				
		Afecció	Si <input type="checkbox"/>	Tipus	
		No <input type="checkbox"/>		<input type="text"/>	% <input type="text"/>

Definició UE	Textura	Composició	Sector <input type="checkbox"/>	Zona <input type="checkbox"/>	UE 202
Estructura	Compacta	Geològica	<input type="text"/>		
Relacions Físiques	Color	Orgànica	<input type="text"/>		
	Gris Verd	Artificial	Ciment, formigó i pedra.		
Igual a		Datació	<input type="text"/>	Criteri datació	
Cobreix	Cobert per	Interpretació	1950	Notícies	
203	201	Primer paviment del pàrquing.			
Farceix	Farcit per	Observacions			
Talla	Tallat per	<input type="text"/>			
Es recolza	Se li recolza				
Es lliura	Se li lliura				
		Afecció	Si <input type="checkbox"/>	Tipus	
		No <input type="checkbox"/>		<input type="text"/>	% <input type="text"/>

Definició UE Estrat	Textura Compacta	Composició	Sector <input type="checkbox"/>	Zona <input type="checkbox"/>	UE 203
Relacions Físiques	Color Gris	Geològica Sorra	Foto. Plan.		
Igual a	Cobert per 206	Orgànica	Datació 1950	Criteri datació Notícies	8
Farceix	Farcit per	Artificial Ciment	Interpretació Preparació del primer paviment del pàrquing.		
Talla	Tallat per 204	Observacions			
Es recolza	Se li recolza	Afecció Si <input type="checkbox"/> No <input type="checkbox"/> Tipus % <input type="checkbox"/>			
Es lliura	Se li lliura				

Definició UE Retall/Interestrat	Textura	Composició	Sector <input type="checkbox"/>	Zona <input type="checkbox"/>	UE 204
Relacions Físiques	Color	Geològica	Foto. Plan.		
Igual a	Cobert per 202	Orgànica	Datació S.XX	Criteri datació Estratigràfic	9
Farceix	Farcit per 205 210	Artificial	Interpretació Retall per encabir el tub de formigó de la ue 210		
Talla	Tallat per	Observacions			
Es recolza	Se li recolza	Afecció Si <input type="checkbox"/> No <input type="checkbox"/> Tipus % <input type="checkbox"/>			
Es lliura	Se li lliura				

Definició UE Estrat	Textura Solta	Composició	Sector <input type="checkbox"/>	Zona <input type="checkbox"/>	UE 205
Relacions Físiques	Color Marró	Geològica Sorra	Foto. Plan.		
Igual a	Cobert per 210	Orgànica	Datació Segle XX	Criteri datació Estratigràfic	9
Farceix	Farcit per 204	Artificial Pedra i maons	Interpretació Farciment del retall ue 204		
Talla	Tallat per	Observacions			
Es recolza	Se li recolza	Afecció Si <input type="checkbox"/> No <input type="checkbox"/> Tipus % <input type="checkbox"/>			
Es lliura	Se li lliura				

Definició UE	Textura	Composició	Sector <input type="checkbox"/>	Zona <input type="checkbox"/>	UE	206
Estructura	Compacta	Geològica			Foto. Plan.	
Relacions Físiques	Color	Orgànica			9	
	Gris	Artificial	Ciment		10	
Igual a		Datació	<input type="text" value="S. XX"/>	Criteri datació	12	
Cobreix	Cobert per	Interpretació	Paviment indeterminat			
207	203	Observacions	Es tracta de dues taques localitzades a banda i banda de la rasa 204..			
Farceix	Farcit per	Afecció	Si <input type="checkbox"/>	Tipus		
Talla	Tallat per	No <input type="checkbox"/>				
Es recolza	Se li recolza					
Es lliura	Se li lliura					

Definició UE	Textura	Composició	Sector <input type="checkbox"/>	Zona <input type="checkbox"/>	UE	207
Estrat	Compacta	Geològica	Argila i sorra		Foto. Plan.	
Relacions Físiques	Color	Orgànica	Carbons		8	
	Marró Vermell	Artificial	maons i morter de calç blanca i ceràmica		11	
Igual a		Datació	<input type="text" value="S.XX"/>	Criteri datació		
217		Interpretació	Amortització de 208			
Cobreix	Cobert per	Observacions				
208 216 222	206	Afecció	Si <input type="checkbox"/>	Tipus		
Farceix	Farcit per	No <input type="checkbox"/>				
Talla	Tallat per					
Es recolza	Se li recolza					
Es lliura	Se li lliura					

Definició UE	Textura	Composició	Sector <input type="checkbox"/>	Zona <input type="checkbox"/>	UE	208
Estructura		Geològica			Foto. Plan.	
Relacions Físiques	Color	Orgànica			8	
		Artificial	Rajols de terra cuita		15	
Igual a		Datació	<input type="text" value="S.XIX"/>	Criteri datació	17	
214		Interpretació	Paviment			
Cobreix	Cobert per	Observacions	Els maons del paviment tenen unes dimensions de 35x25x2 cm.			
209	207	Afecció	Si <input type="checkbox"/>	Tipus	23	
Farceix	Farcit per	No <input type="checkbox"/>				
Talla	Tallat per					
Es recolza	Se li recolza					
Es lliura	Se li lliura					

Definició UE Estrat	Textura Compacta	Composició	Sector <input type="checkbox"/>	Zona <input type="checkbox"/>	UE 209
Relacions Físiques	Color Blanc	Geològica	Foto. Plan.		
Igual a 215	Cobert per 208	Orgànica	Datació S.XIX	Criteri datació Estratigràfic	8
Cobreix 211	Farcit per	Artificial Morter de calç blanca	Interpretació Preparació del Paviment ue 208		
Farceix	Tallat per 204	Observacions			
Talla	Se li recolza	Afecció Si <input type="checkbox"/> No <input type="checkbox"/> Tipus % <input type="checkbox"/>			
Es recolza 216	Se li lliura				
Es lliura					

Definició UE Estructura	Textura	Composició	Sector <input type="checkbox"/>	Zona <input type="checkbox"/>	UE 210
Relacions Físiques	Color	Geològica	Foto. Plan.		
Igual a	Cobert per 205	Orgànica	Datació S.XX	Criteri datació Estratigràfic	
Cobreix 204	Farcit per	Artificial	Interpretació Tub de ciment utilitzat com a clavaguera		
Farceix	Tallat per	Observacions			
Talla	Se li recolza	Afecció Si <input type="checkbox"/> No <input type="checkbox"/> Tipus % <input type="checkbox"/>			
Es recolza	Se li lliura				
Es lliura					

Definició UE Estrat	Textura Compacta	Composició	Sector <input type="checkbox"/>	Zona <input type="checkbox"/>	UE 211
Relacions Físiques	Color Vermellós	Geològica Argila	Foto. Plan.		
Igual a 220	Cobert per 209	Orgànica	Datació S.XIX	Criteri datació Estratigràfic	
Cobreix 231	Farcit per	Artificial	Interpretació Anivellació per el paviment 208.		
Farceix	Tallat per 204	Observacions			
Talla	Se li recolza	Afecció Si <input type="checkbox"/> No <input type="checkbox"/> Tipus % <input type="checkbox"/>			
Es recolza	Se li lliura				
Es lliura					

Definició UE	Textura	Composició	Sector <input type="checkbox"/>	Zona <input type="checkbox"/>	UE	212
Estructura	Compacta	Geològica			Foto. Plan.	
Relacions Físiques	Color	Orgànica			13	
	Gris	Artificial	Morter de calç			
Igual a 213		Datació	<input type="text" value="S.XIX"/>	Criteri datació	<input type="text" value="Estratigràfic"/>	
Cobreix 208	Cobert per 207	Interpretació	<input type="text" value="Paviment"/>			
Farceix	Farcit per	Observacions	<input type="text" value="Es tracta d'una taca localitzada sobre el paviment 208 al costa est del sondeig."/>			
Talla	Tallat per	Afecció	Si <input type="checkbox"/>	Tipus		
Es recolza	Se li recolza	No <input type="checkbox"/>	<input type="text"/>		%	
Es lliura	Se li lliura					

Definició UE	Textura	Composició	Sector <input type="checkbox"/>	Zona <input type="checkbox"/>	UE	213
Estructura	Compacta	Geològica			Foto. Plan.	
Relacions Físiques	Color	Orgànica			14	
	Gris	Artificial	Morter			
Igual a 212		Datació	<input type="text" value="S.XIX"/>	Criteri datació	<input type="text" value="Estratigràfic"/>	
Cobreix 208	Cobert per 207	Interpretació	<input type="text" value="Paviment"/>			
Farceix	Farcit per	Observacions	<input type="text"/>			
Talla	Tallat per 204	Afecció	Si <input type="checkbox"/>	Tipus		
Es recolza	Se li recolza	No <input type="checkbox"/>	<input type="text"/>		%	
Es lliura	Se li lliura					

Definició UE	Textura	Composició	Sector <input type="checkbox"/>	Zona <input type="checkbox"/>	UE	214
Estructura	Compacta	Geològica			Foto. Plan.	
Relacions Físiques	Color	Orgànica				
	Vermellós	Artificial	Maó de terra cuita			
Igual a 208		Datació	<input type="text" value="S.XIX"/>	Criteri datació	<input type="text" value="Estratigràfic"/>	
Cobreix 215	Cobert per 217	Interpretació	<input type="text" value="Paviment"/>			
Farceix	Farcit per	Observacions	<input type="text" value="Les mesures del maó són 35x25x2 cm."/>			
Talla	Tallat per 204	Afecció	Si <input type="checkbox"/>	Tipus		
Es recolza 218	Se li recolza	No <input type="checkbox"/>	<input type="text"/>		%	
Es lliura	Se li lliura					

Definició UE	Textura Compacta	Composició	Sector <input type="checkbox"/>	Zona <input type="checkbox"/>	UE 215
Estructura	Color Blanc	Geològica			
Relacions Físiques		Orgànica			
		Artificial	Morter de calç		
Igual a 209	Cobert per 214	Datació	<input type="text" value="S.XIX"/>	Criteri datació	<input type="text" value="Estratigràfic"/>
Cobreix 220	Farcit per	Interpretació	Preparació de paviment ue 214		
Farceix	Tallat per 204	Observacions			
Talla	Se li recolza 218	Afecció	Si <input type="checkbox"/>	Tipus	<input type="text"/>
Es recolza 218	Se li lliura	No <input type="checkbox"/>	<input type="text"/>	%	<input type="text"/>
Es lliura					

Definició UE	Textura	Composició	Sector <input type="checkbox"/>	Zona <input type="checkbox"/>	UE 216
Estructura	Color	Geològica	Argila		
Relacions Físiques		Orgànica			
		Artificial	Pedra		
Igual a 218	Cobert per 207	Datació	<input type="text" value="S.XIII"/>	Criteri datació	<input type="text" value="Estratigràfic"/>
Cobreix 241	Farcit per	Interpretació	Mur		
Farceix	Tallat per 204	Observacions			
Talla	Se li recolza 208 221 209 211 231 232	Afecció	Si <input type="checkbox"/>	Tipus	<input type="text"/>
Es recolza	Se li lliura	No <input type="checkbox"/>	<input type="text"/>	%	<input type="text"/>
Es lliura					

18
19
20
21
34
35
41
42

Definició UE	Textura Solta	Composició	Sector <input type="checkbox"/>	Zona <input type="checkbox"/>	UE 217
Estrat	Color Marró vermell	Geològica	Argila i sorra.		
Relacions Físiques		Orgànica			
		Artificial			
Igual a 207	Cobert per 203	Datació	<input type="text" value="S.XX"/>	Criteri datació	<input type="text" value="Estratigràfic"/>
Cobreix 214 219 218	Farcit per	Interpretació	Amortització del paviment 214		
Farceix	Tallat per 204	Observacions			
Talla	Se li recolza	Afecció	Si <input type="checkbox"/>	Tipus	<input type="text"/>
Es recolza	Se li lliura	No <input type="checkbox"/>	<input type="text"/>	%	<input type="text"/>
Es lliura					

Definició UE	Textura	Composició	Sector <input type="checkbox"/>	Zona <input type="checkbox"/>	UE 218
Estructura	<input type="text"/>	Geològica Argila			
Relacions Físiques	Color	Orgànica			
	<input type="text"/>	Artificial Pedra			
Igual a 216		Datació	Criteri datació		
Cobreix	Cobert per	S.XII	Estratigràfic		
	217	Interpretació			
Farceix	Farcit per	Mur			
275		Observacions			
Talla	Tallat per	Es tracta de la continuació del mur 216 i té les seves mateixes característiques i amplada.			
	204				
Es recolza	Se li recolza				
	214 215				
Es lliura	Se li lliura				
		Afecció Si <input type="checkbox"/>	Tipus	%	<input type="text"/>
		No <input type="checkbox"/>	<input type="text"/>	%	<input type="text"/>

Definició UE	Textura	Composició	Sector <input type="checkbox"/>	Zona <input type="checkbox"/>	UE 219
Estructura	<input type="text"/>	Geològica			
Relacions Físiques	Color	Orgànica			
	<input type="text"/>	Artificial Pedra, maons d'argila cuita i morter de calç			
Igual a		Datació	Criteri datació		
Cobreix	Cobert per	S.XIII	Estratigràfic		
		Interpretació			
Farceix	Farcit per	Dipòsit			
224	223 249	Observacions			
Talla	Tallat per				
	204				
Es recolza	Se li recolza				
Es lliura	Se li lliura				
		Afecció Si <input type="checkbox"/>	Tipus	%	<input type="text"/>
		No <input type="checkbox"/>	<input type="text"/>	%	<input type="text"/>

Definició UE	Textura	Composició	Sector <input type="checkbox"/>	Zona <input type="checkbox"/>	UE 220
Estrat	Compacta	Geològica Argila			
Relacions Físiques	Color	Orgànica			
	Vermellós	Artificial			
Igual a 211		Datació	Criteri datació		
Cobreix	Cobert per	S.XIX	Estratigràfic		
	215	Interpretació			
Farceix	Farcit per	Anivellació per al paviment ue 214			
		Observacions			
Talla	Tallat per				
Es recolza	Se li recolza				
Es lliura	Se li lliura				
		Afecció Si <input type="checkbox"/>	Tipus	%	<input type="text"/>
		No <input type="checkbox"/>	<input type="text"/>	%	<input type="text"/>

Definició UE	Textura Compacta	Composició	Sector <input type="checkbox"/>	Zona <input type="checkbox"/>	UE 221
Estructura	Color Blanc/taronja/Gris	Geològica			
Relacions Físiques		Orgànica			
		Artificial	morter de calç		
Igual a		Datació	<input type="text" value="S. XIX"/>	Criteri datació	<input type="text" value="Estratigràfic"/>
Cobreix 244	Cobert per 222	Interpretació	Preparació de paviment ue 222		
Farceix	Farcit per	Observacions	Es tracta d'una successió de preparacions de paviments previs a la ue 222 que em considerat com a una sola.		
Talla	Tallat per	Afecció	Si <input type="checkbox"/>	Tipus	<input type="text"/>
Es recolza 216	Se li recolza	No <input type="checkbox"/>	<input type="text"/>	%	<input type="text"/>
Es lliura	Se li lliura				

Foto. Plan.

27

Definició UE	Textura	Composició	Sector <input type="checkbox"/>	Zona <input type="checkbox"/>	UE 222
Estructura	Color	Geològica			
Relacions Físiques		Orgànica			
		Artificial	rajol d'argila cuita		
Igual a		Datació	<input type="text" value="S.XIX"/>	Criteri datació	<input type="text" value="Estratigràfic"/>
Cobreix 221	Cobert per 207 253	Interpretació	Paviment		
Farceix	Farcit per	Observacions	El rajol té unes dimensions de 35x25x5 cm		
Talla	Tallat per 252	Afecció	Si <input type="checkbox"/>	Tipus	<input type="text"/>
Es recolza 216	Se li recolza	No <input type="checkbox"/>	<input type="text"/>	%	<input type="text"/>
Es lliura	Se li lliura				

Foto. Plan.

Definició UE	Textura Solta	Composició	Sector <input type="checkbox"/>	Zona <input type="checkbox"/>	UE 223
Estrat	Color Marró Gris	Geològica	Sorra		
Relacions Físiques		Orgànica			
		Artificial	Maons, Pedres i teules		
Igual a		Datació	<input type="text" value="S.XIII"/>	Criteri datació	<input type="text" value="Estratigràfic"/>
Cobreix	Cobert per 207	Interpretació	Farciment Dipòsit 219		
Farceix 219	Farcit per	Observacions			
Talla	Tallat per	Afecció	Si <input type="checkbox"/>	Tipus	<input type="text"/>
Es recolza	Se li recolza	No <input type="checkbox"/>	<input type="text"/>	%	<input type="text"/>
Es lliura	Se li lliura				

Foto. Plan.

Definició UE Retall/Interstrat	Textura 	Composició	Sector <input type="checkbox"/>	Zona <input type="checkbox"/>	UE 224
Relacions Físiques	Color 	Geològica	Foto. Plan.		
Igual a		Orgànica	Datació	Criteri datació	
Cobreix	Cobert per	Artificial	S.XIII	Estratigràfic	
Farceix	Farcit per	Interpretació			
Talla	Tallat per	Retall Dipòsit ue 219			
Es recolza	Se li recolza	Observacions			
Es lliura	Se li lliura	Retall de planta rectangular			
		Afecció	Si <input type="checkbox"/>	Tipus	% <input type="checkbox"/>
			No <input type="checkbox"/>		

Definició UE Estrat	Textura Compacta	Composició	Sector <input type="checkbox"/>	Zona <input type="checkbox"/>	UE 225
Relacions Físiques	Color Vermellós	Geològica	Foto. Plan.		
Igual a		Orgànica	Datació	Criteri datació	
Cobreix	Cobert per	Artificial	S. XIX	Estratigràfic	
Farceix	Farcit per	Interpretació			
Talla	Tallat per	Anivellació previa al paviment UE 215			
Es recolza	Se li recolza	Observacions			
Es lliura	Se li lliura				
		Afecció	Si <input type="checkbox"/>	Tipus	% <input type="checkbox"/>
			No <input type="checkbox"/>		

Definició UE Estructura	Textura Solta	Composició	Sector <input type="checkbox"/>	Zona <input type="checkbox"/>	UE 226
Relacions Físiques	Color Gris Blanc	Geològica	Foto. Plan.		
Igual a		Orgànica	Datació	Criteri datació	
Cobreix	Cobert per	Artificial	S.XIX	Estratigràfic	
Farceix	Farcit per	Interpretació			
Talla	Tallat per	Preparació de paviment .			
Es recolza	Se li recolza	Observacions			
Es lliura	Se li lliura				
		Afecció	Si <input type="checkbox"/>	Tipus	% <input type="checkbox"/>
			No <input type="checkbox"/>		

Definició UE Estrat	Textura Compacta	Composició	Sector <input type="checkbox"/>	Zona <input type="checkbox"/>	UE 227
Relacions Físiques	Color Marró Vermell	Geològica Argila			
		Orgànica Carbons			
		Artificial morter			
Igual a		Datació 2a 1/2 s. XVII	Criteri datació Estratigràfic		
Cobreix	Cobert per 207	Interpretació Colmatació			
Farceix	Farcit per				
Talla	Tallat per 229	Observacions			
Es recolza	Se li recolza				
Es lliura	Se li lliura				
		Afecció Si <input type="checkbox"/>	Tipus		
		No <input type="checkbox"/>	<input type="text"/>	%	<input type="text"/>
				Foto. 22	Plan. 23

Definició UE Estructura	Textura	Composició	Sector <input type="checkbox"/>	Zona <input type="checkbox"/>	UE 228
Relacions Físiques	Color	Geològica			
		Orgànica			
		Artificial Maó d'argila cuita			
Igual a		Datació 2a 1/2 s. XVII	Criteri datació Estratigràfic		
Cobreix	Cobert per 226	Interpretació Tapadora			
Farceix 243	Farcit per				
Talla	Tallat per	Observacions Part superior de la canalització 243.			
Es recolza 218	Se li recolza				
Es lliura	Se li lliura				
		Afecció Si <input type="checkbox"/>	Tipus		
		No <input type="checkbox"/>	<input type="text"/>	%	<input type="text"/>
				Foto. 22	Plan.

Definició UE Retall/Interestrat	Textura	Composició	Sector <input type="checkbox"/>	Zona <input type="checkbox"/>	UE 229
Relacions Físiques	Color	Geològica			
		Orgànica			
		Artificial			
Igual a		Datació 2a 1/2 s. XVII	Criteri datació		
Cobreix	Cobert per	Interpretació Retall			
Farceix	Farcit per 214 220 214 225 226 228 230				
Talla 227	Tallat per 204	Observacions			
Es recolza	Se li recolza				
Es lliura	Se li lliura				
		Afecció Si <input type="checkbox"/>	Tipus		
		No <input type="checkbox"/>	<input type="text"/>	%	<input type="text"/>
				Foto. 23	Plan.

Definició UE	Textura	Composició	Sector <input type="checkbox"/>	Zona <input type="checkbox"/>	UE	230
Estructura	<input type="text"/>	Geològica	<input type="text"/>		Foto. Plan.	
Relacions Físiques	Color	Orgànica	<input type="text"/>		<input type="text"/>	
	<input type="text"/>	Artificial	morter			
Igual a			Datació	Criteri datació		
Cobreix	Cobert per		2a 1/2 s XVII	Estratigràfic		
	228					
Farceix	Farcit per		Interpretació			
243			Farciment 243			
Talla	Tallat per		Observacions			
	204		<input type="text"/>			
Es recolza	Se li recolza		Afecció			
218			Si <input type="checkbox"/>	Tipus		
Es lliura	Se li lliura		No <input type="checkbox"/>	<input type="text"/>	%	<input type="text"/>

Definició UE	Textura	Composició	Sector <input type="checkbox"/>	Zona <input type="checkbox"/>	UE	231
Estrat	Compacta	Geològica	Argila		Foto. Plan.	
Relacions Físiques	Color	Orgànica	<input type="text"/>		<input type="text"/>	
	Marró Vermell	Artificial	<input type="text"/>			
Igual a			Datació	Criteri datació		
Cobreix	Cobert per		S.XIX	Estratigràfic		
232	211 209					
Farceix	Farcit per		Interpretació			
			Anivellació			
Talla	Tallat per		Observacions			
	204 239		<input type="text"/>			
Es recolza	Se li recolza		Afecció			
			Si <input type="checkbox"/>	Tipus		
Es lliura	Se li lliura		No <input type="checkbox"/>	<input type="text"/>	%	<input type="text"/>

Definició UE	Textura	Composició	Sector <input type="checkbox"/>	Zona <input type="checkbox"/>	UE	232
Estructura	Compacta	Geològica	<input type="text"/>		Foto. Plan.	
Relacions Físiques	Color	Orgànica	<input type="text"/>		<input type="text"/>	
	Blanc	Artificial	morter calç			
Igual a			Datació	Criteri datació		
Cobreix	Cobert per		S. XIX	Estratigràfic		
233 235	231					
Farceix	Farcit per		Interpretació			
			Preparació de paviment			
Talla	Tallat per		Observacions			
	239 204		<input type="text"/>			
Es recolza	Se li recolza		Afecció			
216			Si <input type="checkbox"/>	Tipus		
Es lliura	Se li lliura		No <input type="checkbox"/>	<input type="text"/>	%	<input type="text"/>

Definició UE	Textura	Composició	Sector <input type="checkbox"/>	Zona <input type="checkbox"/>	UE	233
Estructura	Compacta	Geològica			Foto. Plan.	
Relacions Físiques	Color	Orgànica			25	
	Blanc gris	Artificial	Morter de calç			
Igual a		Datació	<input type="checkbox"/>	Criteri datació		
Cobreix	Cobert per	S. XIX	<input type="checkbox"/>	Estratigràfic		
234 209	232	Interpretació	Preparació de paviment			
Farceix	Farcit per	Observacions				
Talla	Tallat per					
	239 204					
Es recolza	Se li recolza					
216						
Es lliura	Se li lliura					
		Afecció	Si <input type="checkbox"/>	Tipus		
		No <input type="checkbox"/>		%		

Definició UE	Textura	Composició	Sector <input type="checkbox"/>	Zona <input type="checkbox"/>	UE	234
Estructura	Compacta	Geològica			Foto. Plan.	
Relacions Físiques	Color	Orgànica			26	
	Blanc	Artificial	Morter de calç			
Igual a		Datació	<input type="checkbox"/>	Criteri datació		
Cobreix	Cobert per	S. XIX	<input type="checkbox"/>	Estratigràfic		
235	233	Interpretació	Preparació de paviment			
Farceix	Farcit per	Observacions				
Talla	Tallat per					
	204					
Es recolza	Se li recolza					
216						
Es lliura	Se li lliura					
		Afecció	Si <input type="checkbox"/>	Tipus		
		No <input type="checkbox"/>		%		

Definició UE	Textura	Composició	Sector <input type="checkbox"/>	Zona <input type="checkbox"/>	UE	235
Estrat	Compacta	Geològica	Argila		Foto. Plan.	
Relacions Físiques	Color	Orgànica			26	
	Marró Ataronjat	Artificial	ceràmica, morter de calç, pedres			
Igual a		Datació	<input type="checkbox"/>	Criteri datació		
Cobreix	Cobert per	S. XIX	<input type="checkbox"/>	Ceràmic		
245 236 235 274	234	Interpretació	Anivellació			
Farceix	Farcit per	Observacions				
Talla	Tallat per					
	237 247 204					
Es recolza	Se li recolza					
Es lliura	Se li lliura					
		Afecció	Si <input type="checkbox"/>	Tipus		
		No <input type="checkbox"/>		%		

Definició UE	Textura	Composició	Sector <input type="checkbox"/>	Zona <input type="checkbox"/>	UE 236
Estructura	<input type="text"/>	Geològica	<input type="text"/>		
Relacions Físiques	Color	Orgànica	<input type="text"/>		
	<input type="text"/>	Artificial	Morter de calç maons d'argila cuita		
Igual a		Datació	<input type="text"/>	Criteri datació	
Cobreix	Cobert per	Interpretació	2a 1/2 s. XVII	Estratigràfic	
	235	Canalització			
Farceix	Farcit per	Observacions			
239	263	canalització realitzada amb morter i maons que té les parets enlluïdes i la solera amb rajola de vidriat blanc quadrats de 20x20 cm.			
Talla	Tallat per				
Es recolza	Se li recolza				
Es lliura	Se li lliura				
		Afecció	Si <input type="checkbox"/>	Tipus	
		No <input type="checkbox"/>	<input type="text"/>	%	<input type="text"/>

26
28
29
30
43
44
46
49
50
51
57
60

Definició UE	Textura	Composició	Sector <input type="checkbox"/>	Zona <input type="checkbox"/>	UE 237
Retall/Interestrat	<input type="text"/>	Geològica	<input type="text"/>		
Relacions Físiques	Color	Orgànica	<input type="text"/>		
	<input type="text"/>	Artificial	<input type="text"/>		
Igual a		Datació	<input type="text"/>	Criteri datació	
Cobreix	Cobert per	Interpretació	2a 1/2 s. XVII	Estratigràfic	
		Retall Canalització 242			
Farceix	Farcit per	Observacions			
	242 238				
Talla	Tallat per				
235 245					
Es recolza	Se li recolza				
Es lliura	Se li lliura				
		Afecció	Si <input type="checkbox"/>	Tipus	
		No <input type="checkbox"/>	<input type="text"/>	%	<input type="text"/>

Definició UE	Textura	Composició	Sector <input type="checkbox"/>	Zona <input type="checkbox"/>	UE 238
Estrat	Solta	Geològica	Sorra		
Relacions Físiques	Color	Orgànica	<input type="text"/>		
	Blanc	Artificial	morter de calç blanca		
Igual a		Datació	<input type="text"/>	Criteri datació	
Cobreix	Cobert per	Interpretació	2a 1/2 s.XVII		
242	235	Farciment retall ue 237			
Farceix	Farcit per	Observacions			
237					
Talla	Tallat per				
Es recolza	Se li recolza				
Es lliura	Se li lliura				
216					
		Afecció	Si <input type="checkbox"/>	Tipus	
		No <input type="checkbox"/>	<input type="text"/>	%	<input type="text"/>

26

Definició UE Retall/Interestrat	Textura 	Composició	Sector <input type="checkbox"/>	Zona <input type="checkbox"/>	UE 239
Relacions Físiques	Color 	Geològica	Foto. Plan.		
Igual a		Orgànica	Datació	Criteri datació	
Cobreix	Cobert per	Artificial	2a 1/2 s. XVII	Estratigràfic	
Farceix	Farcit per	Interpretació			
Talla	Tallat per	Retall canalització ue 236			
245 235 246		Observacions			
Es recolza	Se li recolza	Retall rectangular en sentit est oest que en el tram final conservat pren una direcció cap el sud.			
Es lliura	Se li lliura	Afecció	Si <input type="checkbox"/>	Tipus	
		No <input type="checkbox"/>		%	

Definició UE Estrat	Textura Solta	Composició	Sector <input type="checkbox"/>	Zona <input type="checkbox"/>	UE 240
Relacions Físiques	Color Marró Fosc	Geològica	Foto. Plan.		
Igual a		Orgànica	Datació	Criteri datació	
Cobreix	Cobert per	Artificial	2a 1/2 s. XVII	Estratigràfic	
274	235	Interpretació			
Farceix	Farcit per	Farciment de la rasa ue 239			
239		Observacions			
Talla	Tallat per				
Es recolza	Se li recolza				
Es lliura	Se li lliura	Afecció	Si <input type="checkbox"/>	Tipus	
236		No <input type="checkbox"/>		%	

Definició UE Retall/Interestrat	Textura 	Composició	Sector <input type="checkbox"/>	Zona <input type="checkbox"/>	UE 241
Relacions Físiques	Color 	Geològica	Foto. Plan.		
Igual a		Orgànica	Datació	Criteri datació	
Cobreix	Cobert per	Artificial	S. XIII	Estratigràfic	
Farceix	Farcit per	Interpretació			
Talla	Tallat per	Trinxera de fonamentació del mur ue 216			
245		Observacions			
Es recolza	Se li recolza				
Es lliura	Se li lliura	Afecció	Si <input type="checkbox"/>	Tipus	
		No <input type="checkbox"/>		%	

Definició UE	Textura	Composició	Sector <input type="checkbox"/>	Zona <input type="checkbox"/>	UE	242
Estructura		Geològica			Foto.	Plan.
Relacions Físiques	Color	Orgànica			28	
		Artificial		morter, morter de calç	29	
Igual a 243		Datació	Criteri datació		43	
Cobreix	Cobert per	2a 1/2 s. XVII	Estratigràfic		44	
	238	Interpretació			47	
Farceix	Farcit per	Canalització			48	
237		Observacions			54	
Talla	Tallat per	Estructura de forma rectangular allargada realitzada amb maons lligats amb morter de calç i que es farçit per un tub de plom per conduir possiblement aigua.			55	
Es recolza	Se li recolza				58	
Es lliura	Se li lliura				59	
		Afecció	Si <input type="checkbox"/>	Tipus	60	
		No <input type="checkbox"/>		% <input type="checkbox"/>	61	

Definició UE	Textura	Composició	Sector <input type="checkbox"/>	Zona <input type="checkbox"/>	UE	243
Estructura		Geològica			Foto.	Plan.
Relacions Físiques	Color	Orgànica			28	
		Artificial			29	
Igual a 242		Datació	Criteri datació		30	
Cobreix	Cobert per	2a 1/2 s. XVII	Estratigràfic		31	
	230	Interpretació				
Farceix	Farcit per	Canalització				
229		Observacions				
Talla	Tallat per	Descripció igual que la canalització 242.				
Es recolza	Se li recolza					
Es lliura	Se li lliura					
		Afecció	Si <input type="checkbox"/>	Tipus		
		No <input type="checkbox"/>		% <input type="checkbox"/>		

Definició UE	Textura	Composició	Sector <input type="checkbox"/>	Zona <input type="checkbox"/>	UE	244
Estrat	Compacta	Geològica			Foto.	Plan.
Relacions Físiques	Color	Orgànica			32	
	Marró	Artificial		ceràmica, morter de calç, carbons		
Igual a		Datació	Criteri datació			
Cobreix	Cobert per	S. XIX	Estratigràfic			
255 258	221	Interpretació				
Farceix	Farcit per	Anivellació, preparació de paviment 221				
Talla	Tallat per	Observacions				
Es recolza	Se li recolza					
Es lliura	Se li lliura					
218 216		Afecció	Si <input type="checkbox"/>	Tipus		
		No <input type="checkbox"/>		% <input type="checkbox"/>		

Definició UE Estrat	Textura Compacta	Composició	Sector <input type="checkbox"/>	Zona <input type="checkbox"/>	UE 245
Relacions Físiques	Color Marró Ataronjat	Geològica Argila	Foto. Plan.		
Igual a	Cobert per 270	Orgànica Carbons	Datació S. XII	Criteri datació Ceràmic	33 60 61
Farceix 270	Farcit per	Artificial Morter de calç blanca, ceràmica	Interpretació Colmatació		
Talla 247	Tallat per 247 239 241 237	Observacions			
Es recolza	Se li recolza	Afecció Si <input type="checkbox"/> No <input type="checkbox"/> Tipus % <input type="checkbox"/>			
Es lliura	Se li lliura				

Definició UE Estructura	Textura	Composició	Sector <input type="checkbox"/>	Zona <input type="checkbox"/>	UE 246
Relacions Físiques	Color	Geològica	Foto. Plan.		
Igual a	Cobert per 247	Orgànica	Datació 2a 1/2 s. XVII	Criteri datació Estratigràfic	44 45 49
Farceix 247	Farcit per	Artificial Pedra, morter de calç blanca	Interpretació Fonament		
Talla 245 270 273	Tallat per 239 204	Observacions Mamposteria de pedra lligada amb morter			
Es recolza	Se li recolza	Afecció Si <input type="checkbox"/> No <input type="checkbox"/> Tipus % <input type="checkbox"/>			
Es lliura	Se li lliura				

Definició UE Retall/Interestrat	Textura	Composició	Sector <input type="checkbox"/>	Zona <input type="checkbox"/>	UE 247	
Relacions Físiques	Color	Geològica	Foto. Plan.			
Igual a	Cobert per 246	Orgànica	Datació 2a 1/2 s. XVII	Criteri datació Estratigràfic		
Farceix 246	Farcit per	Artificial	Interpretació Trinxera de fonamentació de la ue 246			
Talla 245 270 273	Tallat per 204 239	Observacions				
Es recolza	Se li recolza	Afecció Si <input type="checkbox"/> No <input type="checkbox"/> Tipus % <input type="checkbox"/>				
Es lliura	Se li lliura					

Definició UE	Textura	Composició	Sector <input type="checkbox"/>	Zona <input type="checkbox"/>	UE	248	
Estrat	Solta	Geològica	Sorra		Foto. Plan.		
Relacions Físiques	Color	Orgànica					
	Marró Fosc	Artificial					
Igual a		Datació	<input type="checkbox"/>	Criteri datació			<input type="checkbox"/>
Cobreix	Cobert per	Interpretació	S. XIII	Estratigràfic			
Farceix	Farcit per	Farciment trinxera de fonamentació del mur 216					
241		Observacions					
Talla	Tallat per						
Es recolza	Se li recolza						
Es lliura	Se li lliura						
216		Afecció	Si <input type="checkbox"/>	Tipus			
		No <input type="checkbox"/>			%	<input type="checkbox"/>	

Definició UE	Textura	Composició	Sector <input type="checkbox"/>	Zona <input type="checkbox"/>	UE	249	
Retall/Interestrat		Geològica			Foto. Plan.		
Relacions Físiques	Color	Orgànica					
		Artificial					
Igual a		Datació	<input type="checkbox"/>	Criteri datació			<input type="checkbox"/>
Cobreix	Cobert per	Interpretació	2a 1/2 s. XVII				
Farceix	Farcit per	Retall canalització ue 243					
227		Observacions					
Talla	Tallat per						
Es recolza	Se li recolza						
Es lliura	Se li lliura						
		Afecció	Si <input type="checkbox"/>	Tipus			
		No <input type="checkbox"/>			%	<input type="checkbox"/>	

Definició UE	Textura	Composició	Sector <input type="checkbox"/>	Zona <input type="checkbox"/>	UE	250	
Retall/Interestrat		Geològica			Foto. Plan.		
Relacions Físiques	Color	Orgànica					
		Artificial					
Igual a		Datació	<input type="checkbox"/>	Criteri datació			<input type="checkbox"/>
Cobreix	Cobert per	Interpretació	S. XIII	Estratigràfic			
Farceix	Farcit per	Retall del Dipòsit 219					
219		Observacions					
Talla	Tallat per						
Es recolza	Se li recolza						
Es lliura	Se li lliura						
		Afecció	Si <input type="checkbox"/>	Tipus			
		No <input type="checkbox"/>			%	<input type="checkbox"/>	

Definició UE	Textura	Composició	Sector <input type="checkbox"/>	Zona <input type="checkbox"/>	UE 251
Estructura	<input type="text"/>	Geològica	<input type="text"/>		
Relacions Físiques	Color	Orgànica	<input type="text"/>		
	Blanc/gris	Artificial	Maó, morter de calç i pedra		
Igual a	Cobert per	Datació	Criteri datació	Foto. Plan.	
Cobreix	207	S.XIX	Estratigràfic	41	
Farceix	Farcit per	Interpretació		42	
252		Fonamentació indeterminada			
Talla	Tallat per	Observacions			
	204	<input type="text"/>			
Es recolza	Se li recolza	Afecció Si <input type="checkbox"/> No <input type="checkbox"/>			
216 256	253	Tipus <input type="text"/> % <input type="text"/>			
Es lliura	Se li lliura				

Definició UE	Textura	Composició	Sector <input type="checkbox"/>	Zona <input type="checkbox"/>	UE 252
Retall/Interestrat	<input type="text"/>	Geològica	<input type="text"/>		
Relacions Físiques	Color	Orgànica	<input type="text"/>		
	<input type="text"/>	Artificial	<input type="text"/>		
Igual a	Cobert per	Datació	Criteri datació	Foto. Plan.	
Cobreix		S.XIX	Estratigràfic		
Farceix	Farcit per	Interpretació			
	251	Trinxera de fonamentació de la ue 251			
Talla	Tallat per	Observacions			
256	204	<input type="text"/>			
Es recolza	Se li recolza	Afecció Si <input type="checkbox"/> No <input type="checkbox"/>			
		Tipus <input type="text"/> % <input type="text"/>			
Es lliura	Se li lliura				

Definició UE	Textura	Composició	Sector <input type="checkbox"/>	Zona <input type="checkbox"/>	UE 253
Estructura	<input type="text"/>	Geològica	<input type="text"/>		
Relacions Físiques	Color	Orgànica	<input type="text"/>		
	<input type="text"/>	Artificial	Maons i morter de calç		
Igual a	Cobert per	Datació	Criteri datació	Foto. Plan.	
Cobreix	207	S. XIX	Estratigràfic	68	
Farceix	Farcit per	Interpretació		69	
		Estructura indeterminada.			
Talla	Tallat per	Observacions			
221	204	<input type="text"/>			
Es recolza	Se li recolza	Afecció Si <input type="checkbox"/> No <input type="checkbox"/>			
		Tipus <input type="text"/> % <input type="text"/>			
Es lliura	Se li lliura				

Definició UE	Textura	Composició	Sector <input type="checkbox"/>	Zona <input type="checkbox"/>	UE 254
Estrat		Geològica Argila			Foto. Plan.
Relacions Físiques	Color	Orgànica			
	taronja blanc	Artificial			
Igual a 244			Datació	Criteri datació	
Cobreix	Cobert per		S. XIX	Estratigràfic	
	221				
Farceix	Farcit per				
Talla	Tallat per				
Es recolza	Se li recolza				
Es lliura	Se li lliura				
216 218					
		Afecció	Si <input type="checkbox"/>	Tipus	
		No <input type="checkbox"/>		% <input type="checkbox"/>	

Definició UE	Textura	Composició	Sector <input type="checkbox"/>	Zona <input type="checkbox"/>	UE 255
Estrat	Solta	Geològica Sorra argila			Foto. Plan.
Relacions Físiques	Color	Orgànica Carbons			
	Marró	Artificial			
			Datació	Criteri datació	
Igual a			S.XIX	Ceràmic	34
Cobreix	Cobert per				35
258 256	244				
Farceix	Farcit per				
Talla	Tallat per				
Es recolza	Se li recolza				
Es lliura	Se li lliura				
216					
		Afecció	Si <input type="checkbox"/>	Tipus	
		No <input type="checkbox"/>		% <input type="checkbox"/>	

Definició UE	Textura	Composició	Sector <input type="checkbox"/>	Zona <input type="checkbox"/>	UE 256
Estructura		Geològica			Foto. Plan.
Relacions Físiques	Color	Orgànica			
		Artificial			
			Datació	Criteri datació	
Igual a			S.XII	Estratigràfic	34
Cobreix	Cobert per				35
	244				36
Farceix	Farcit per				37
257	258 259 260 261				38
Talla	Tallat per				39
					40
Es recolza	Se li recolza				41
	216 251				42
Es lliura	Se li lliura				64
					65
		Afecció	Si <input type="checkbox"/>	Tipus	
		No <input type="checkbox"/>		% <input type="checkbox"/>	

Interpretació
Dipòsit

Observacions
Es tracta d'una estructura de quatre costats amb murets de mamposteria de pedra i maons i un lleuger revestiment de les parets. El tall oest del sondeig no permet trobar un dels cantons.

Definició UE Retall/Interstrat	Textura 	Composició	Sector <input type="checkbox"/>	Zona <input type="checkbox"/>	UE 257
Relacions Físiques	Color 	Geològica			
		Orgànica			
		Artificial			
Igual a		Datació	<input type="text" value="S.XIII"/>	Criteri datació	<input type="text" value="Estratigràfic"/>
Cobreix	Cobert per	Interpretació	<input type="text" value="Retall dipòsit 256"/>		
		Observacions	<input type="text"/>		
Farceix	Farcit per	Afecció	Si <input type="checkbox"/>	Tipus	<input type="text"/>
	256	No <input type="checkbox"/>	<input type="text"/>	%	<input type="text"/>
Talla	Tallat per				
262					
Es recolza	Se li recolza				
Es lliura	Se li lliura				
					Foto. Plan. 34 35

Definició UE Estrat	Textura Compacta	Composició	Sector <input type="checkbox"/>	Zona <input type="checkbox"/>	UE 258
Relacions Físiques	Color Marró Fosc	Geològica	<input type="text" value="Argila"/>		
		Orgànica	<input type="text" value="Cendra i carbons"/>		
		Artificial	<input type="text" value="Morter i ceràmica"/>		
Igual a		Datació	<input type="text" value="S. XIX"/>	Criteri datació	<input type="text" value="Estratigràfic"/>
Cobreix	Cobert per	Interpretació	<input type="text" value="Farciment del Dipòsit ue 256"/>		
259	255 244	Observacions	<input type="text"/>		
Farceix	Farcit per	Afecció	Si <input type="checkbox"/>	Tipus	<input type="text"/>
256		No <input type="checkbox"/>	<input type="text"/>	%	<input type="text"/>
Talla	Tallat per				
Es recolza	Se li recolza				
Es lliura	Se li lliura				
					Foto. Plan. 34 35

Definició UE Estrat	Textura Solta	Composició	Sector <input type="checkbox"/>	Zona <input type="checkbox"/>	UE 259
Relacions Físiques	Color Marró Gris	Geològica	<input type="text" value="Argila i sorra"/>		
		Orgànica	<input type="text" value="Carbons, cendra i ossos"/>		
		Artificial	<input type="text" value="Morter de calç i ceràmica"/>		
Igual a		Datació	<input type="text" value="2a 1/2 s. XVII"/>	Criteri datació	<input type="text" value="Estratigràfic"/>
Cobreix	Cobert per	Interpretació	<input type="text" value="Farciment dipòsit ue 256"/>		
	258 255	Observacions	<input type="text"/>		
Farceix	Farcit per	Afecció	Si <input type="checkbox"/>	Tipus	<input type="text"/>
256		No <input type="checkbox"/>	<input type="text"/>	%	<input type="text"/>
Talla	Tallat per				
Es recolza	Se li recolza				
Es lliura	Se li lliura				
					Foto. Plan. 36 37 41

Definició UE Estrat	Textura Solta	Composició	Sector <input type="checkbox"/>	Zona <input type="checkbox"/>	UE 260
Relacions Físiques	Color Marró	Geològica Sorra i argila	Orgànica Cendres i carbóns		
Igual a		Artificial Morter ceràmica, guix i pedres		Datació 2a 1/2 s. XVII	Criteri datació Ceràmic
Cobreix 261	Cobert per 259	Interpretació Farciment ue 256			
Farceix 256	Farcit per	Observacions			
Talla	Tallat per	Afecció Si <input type="checkbox"/> No <input type="checkbox"/> Tipus % <input type="checkbox"/>			
Es recolza	Se li recolza	Foto. Plan. 38			
Es lliura	Se li lliura				

Definició UE Estrat	Textura Compacta	Composició	Sector <input type="checkbox"/>	Zona <input type="checkbox"/>	UE 261
Relacions Físiques	Color Marró Fosc	Geològica Argila i sorra	Orgànica carbons, cendres i ossos		
Igual a		Artificial Morter, ceràmica i pedres		Datació 2a 1/2 s. XVII	Criteri datació Ceràmic
Cobreix 260	Cobert per 260	Interpretació Farciment Dipòsit 256.			
Farceix 256	Farcit per	Observacions			
Talla	Tallat per	Afecció Si <input type="checkbox"/> No <input type="checkbox"/> Tipus % <input type="checkbox"/>			
Es recolza	Se li recolza	Foto. Plan. 52			
Es lliura	Se li lliura				

Definició UE Estrat	Textura Compacta	Composició	Sector <input type="checkbox"/>	Zona <input type="checkbox"/>	UE 262
Relacions Físiques	Color Ataronjat	Geològica Argila	Orgànica		
Igual a		Artificial		Datació S. XIII	Criteri datació Estratigràfic
Cobreix 266	Cobert per 261	Interpretació Colmatació			
Farceix	Farcit per	Observacions			
Talla	Tallat per 257	Afecció Si <input type="checkbox"/> No <input type="checkbox"/> Tipus % <input type="checkbox"/>			
Es recolza	Se li recolza	Foto. Plan. 56 62 63			
Es lliura	Se li lliura				

Definició UE	Textura	Composició	Sector <input type="checkbox"/>	Zona <input type="checkbox"/>	UE	263
Estrat	Solta	Geològica	Sorra		Foto. Plan.	
Relacions Físiques	Color	Orgànica				
	Marró Clar	Artificial	metalls			
Igual a		Datació	<input type="checkbox"/>	Criteri datació		
Cobreix	Cobert per	2a 1/2 s. XVII	<input type="checkbox"/>	Estratigràfic		
236	274	Interpretació	Farciment canalització ue 236			
Farceix	Farcit per	Observacions				
236						
Talla	Tallat per					
Es recolza	Se li recolza					
Es lliura	Se li lliura					
		Afecció	Si <input type="checkbox"/>	Tipus	<input type="checkbox"/>	<input type="checkbox"/>
		No <input type="checkbox"/>			%	<input type="checkbox"/>

Definició UE	Textura	Composició	Sector <input type="checkbox"/>	Zona <input type="checkbox"/>	UE	264
Estructura		Geològica			Foto. Plan.	
Relacions Físiques	Color	Orgànica			57	
		Artificial	Plom			
Igual a		Datació	<input type="checkbox"/>	Criteri datació		
Cobreix	Cobert per	2a 1/2 s. XVII	<input type="checkbox"/>	Estratigràfic		
242	238	Interpretació	Tub de plom de la Canalització 242			
Farceix	Farcit per	Observacions				
242						
Talla	Tallat per					
Es recolza	Se li recolza					
Es lliura	Se li lliura					
		Afecció	Si <input type="checkbox"/>	Tipus	<input type="checkbox"/>	<input type="checkbox"/>
		No <input type="checkbox"/>			%	<input type="checkbox"/>

Definició UE	Textura	Composició	Sector <input type="checkbox"/>	Zona <input type="checkbox"/>	UE	265
Estrat	Solta	Geològica	Sorra		Foto. Plan.	
Relacions Físiques	Color	Orgànica				
	Marró Clar	Artificial				
Igual a		Datació	<input type="checkbox"/>	Criteri datació		
Cobreix	Cobert per	2a 1/2 S.XVII	<input type="checkbox"/>	Estratigràfic		
264		Interpretació	Farciment de la canalització 242			
Farceix	Farcit per	Observacions				
242						
Talla	Tallat per					
Es recolza	Se li recolza					
Es lliura	Se li lliura					
		Afecció	Si <input type="checkbox"/>	Tipus	<input type="checkbox"/>	<input type="checkbox"/>
		No <input type="checkbox"/>			%	<input type="checkbox"/>

Definició UE	Textura	Composició	Sector <input type="checkbox"/>	Zona <input type="checkbox"/>	UE 266
Estrat	<input type="text"/>	Geològica	<input type="text"/>		
Relacions Físiques	Color	Orgànica	<input type="text"/>		
	<input type="text"/>	Artificial	<input type="text"/>		
Igual a		Datació	<input type="text"/>	Criteri datació	<input type="text"/>
Cobreix	Cobert per	Interpretació	<input type="text"/>		
	262	Terreny geològic			
Farceix	Farcit per	Observacions	<input type="text"/>		
Talla	Tallat per	Afecció	Si <input type="checkbox"/>	Tipus	<input type="text"/>
	267	No <input type="checkbox"/>	<input type="text"/>	%	<input type="text"/>
Es recolza	Se li recolza				
Es lliura	Se li lliura				
					Foto. Plan.
					62
					63

Definició UE	Textura	Composició	Sector <input type="checkbox"/>	Zona <input type="checkbox"/>	UE 267
Retall/Interestrat	<input type="text"/>	Geològica	<input type="text"/>		
Relacions Físiques	Color	Orgànica	<input type="text"/>		
	<input type="text"/>	Artificial	<input type="text"/>		
Igual a		Datació	<input type="text"/>	Criteri datació	<input type="text"/>
Cobreix	Cobert per	Interpretació	Època romana	Ceràmic	
	262	Sitja			
Farceix	Farcit per	Observacions	<input type="text"/>		
	268	No s'ha pogut excavar en la seva totalitat degut a les reduïdes dimensions del sondeig i a la gran quantitat d'estructures d'època anterior.			
Talla	Tallat per	Afecció	Si <input type="checkbox"/>	Tipus	<input type="text"/>
266		No <input type="checkbox"/>	<input type="text"/>	%	<input type="text"/>
Es recolza	Se li recolza				
Es lliura	Se li lliura				
					Foto. Plan.
					62
					63
					66
					67

Definició UE	Textura	Composició	Sector <input type="checkbox"/>	Zona <input type="checkbox"/>	UE 268
Estrat	Compacta	Geològica	Argila		
Relacions Físiques	Color	Orgànica	<input type="text"/>		
	Marró Fosc	Artificial	Pedra i ceràmica		
Igual a		Datació	<input type="text"/>	Criteri datació	<input type="text"/>
Cobreix	Cobert per	Interpretació	Època romana	Ceràmic	
	262	Farciment de la sitja ue 267			
Farceix	Farcit per	Observacions	<input type="text"/>		
267		Sembla ser que dintre del farciment podria haver una pedra de molí que queda dins el tall deixat per l'existència del dipòsit 256.			
Talla	Tallat per	Afecció	Si <input type="checkbox"/>	Tipus	<input type="text"/>
		No <input type="checkbox"/>	<input type="text"/>	%	<input type="text"/>
Es recolza	Se li recolza				
Es lliura	Se li lliura				
					Foto. Plan.
					62
					63

Definició UE	Textura	Composició	Sector <input type="checkbox"/>	Zona <input type="checkbox"/>	UE 269
Estructura	<input type="text"/>	Geològica	<input type="text"/>		
Relacions Físiques	Color	Orgànica	<input type="text"/>		
	<input type="text"/>	Artificial	Maons d'argila cuita		
Igual a	Cobert per	Datació	Criteri datació	Foto. Plan.	
Cobreix	253	S. XIX	Estratigràfic	70	
Farceix	Farcit per	Interpretació	Paviment indeterminat		
Talla	Tallat per	Observacions	<input type="text"/>		
Es recolza	Se li recolza	Afecció	Si <input type="checkbox"/>	Tipus	% <input type="text"/>
251		No <input type="checkbox"/>			
Es lliura	Se li lliura				

Definició UE	Textura	Composició	Sector <input type="checkbox"/>	Zona <input type="checkbox"/>	UE 270
Estrat	Compacta	Geològica	Argila		
Relacions Físiques	Color	Orgànica	<input type="text"/>		
	Marró Vermell	Artificial	ceràmica		
Igual a	Cobert per	Datació	Criteri datació	Foto. Plan.	
273	245	Època romana	Ceràmic	71	
Farceix	Farcit per	Interpretació	Colmatació		
Talla	Tallat per	Observacions	<input type="text"/>		
Es recolza	Se li recolza	Afecció	Si <input type="checkbox"/>	Tipus	% <input type="text"/>
		No <input type="checkbox"/>			
Es lliura	Se li lliura				

Definició UE	Textura	Composició	Sector <input type="checkbox"/>	Zona <input type="checkbox"/>	UE 271
Estrat	Compacta	Geològica	Torturà		
Relacions Físiques	Color	Orgànica	<input type="text"/>		
	Ataronjat	Artificial	<input type="text"/>		
Igual a	Cobert per	Datació	Criteri datació	Foto. Plan.	
266	270			94	
Farceix	Farcit per	Interpretació	Terreny geològic		
Talla	Tallat per	Observacions	<input type="text"/>		
Es recolza	Se li recolza	Afecció	Si <input type="checkbox"/>	Tipus	% <input type="text"/>
		No <input type="checkbox"/>			
Es lliura	Se li lliura				

Definició UE Retall/Interstrat	Textura 	Composició	Sector <input type="checkbox"/>	Zona <input type="checkbox"/>	UE 272
Relacions Físiques	Color 	Geològica	Foto. Plan.		
Igual a	Cobert per	Orgànica	Datació	Criteri datació	94
Cobreix	Farcit per	Artificial	<input type="checkbox"/> Època romana	<input type="checkbox"/> Estratigràfic	
Farceix	273	Interpretació Sitja o Pou			
Talla	Tallat per	Observacions			
271	247	No s'ha pogut excavar la seva totalitat per la dificultat de fer-ho degut al poc espai existent en el sondeig. Sembla que pre una forma circular pero el poc espai no permet assegurar-ho de forma total ja que també podria ser un pou.			
Es recolza	Se li recolza	Afecció	Si <input type="checkbox"/>	Tipus	% <input type="checkbox"/>
Es lliura	Se li lliura	No <input type="checkbox"/>			

Definició UE Estrat	Textura Compacta	Composició	Sector <input type="checkbox"/>	Zona <input type="checkbox"/>	UE 273
Relacions Físiques	Color Marró Gris	Geològica	Foto. Plan.		
Igual a	Cobert per	Orgànica	Datació	Criteri datació	
Cobreix	Farcit per	Artificial	<input type="checkbox"/> Època romana	<input type="checkbox"/> Estratigràfic	
Farceix	272	Interpretació Farciment retall ue 272			
Talla	Tallat per	Observacions			
	247				
Es recolza	Se li recolza	Afecció	Si <input type="checkbox"/>	Tipus	% <input type="checkbox"/>
Es lliura	Se li lliura	No <input type="checkbox"/>			

Definició UE Estructura	Textura 	Composició	Sector <input type="checkbox"/>	Zona <input type="checkbox"/>	UE 274
Relacions Físiques	Color 	Geològica	Foto. Plan.		
Igual a	Cobert per	Orgànica	Datació	Criteri datació	
Cobreix	Farcit per	Artificial	<input type="checkbox"/> 2a 1/ s. XVII	<input type="checkbox"/> Estratigràfic	
Farceix	236	Interpretació Tapadora de la canalització 236			
Talla	Tallat per	Observacions			
Es recolza	Se li recolza				
Es lliura	Se li lliura	Afecció	Si <input type="checkbox"/>	Tipus	% <input type="checkbox"/>
		No <input type="checkbox"/>			

Definició UE Retall/Interestrat	Textura 	Composició	Sector <input type="checkbox"/>	Zona <input type="checkbox"/>	UE 275
Relacions Físiques	Color 	Geològica			
		Orgànica			
		Artificial			
Igual a		Datació	<input type="checkbox"/>	Criteri datació	
Cobreix	Cobert per 262	Interpretació	S. XIII	Estratigràfic	
Farceix	Farcit per	Rebaix del terreny			
Talla 266 267	Tallat per	Observacions			
Es recolza	Se li recolza	Afecta a la sitja 267, fou realitzat amb motiu de la realització del Dipòsit 256.			
Es lliura	Se li lliura	Afecció	Si <input type="checkbox"/>	Tipus	
		No <input type="checkbox"/>		%	

Definició UE Estrat	Textura Compacta	Composició	Sector <input type="checkbox"/>	Zona <input type="checkbox"/>	UE 276
Relacions Físiques	Color Marró	Geològica	Argila		
		Orgànica	Carbons		
		Artificial			
Igual a		Datació	<input type="checkbox"/>	Criteri datació	
Cobreix	Cobert per 273	Interpretació	Època romana	Estratigràfic	
Farceix	Farcit per	Colmatació			
Talla	Tallat per	Observacions			
Es recolza	Se li recolza				
Es lliura	Se li lliura	Afecció	Si <input type="checkbox"/>	Tipus	
		No <input type="checkbox"/>		%	

Definició UE Estructura	Textura 	Composició	Sector <input type="checkbox"/>	Zona <input type="checkbox"/>	UE 277
Relacions Físiques	Color 	Geològica	Argila		
		Orgànica			
		Artificial	Pedra		
Igual a 216		Datació	<input type="checkbox"/>	Criteri datació	
Cobreix	Cobert per	Interpretació	S. XIII	Estratigràfic	
Farceix	Farcit per	Mur			
Talla	Tallat per	Observacions			
Es recolza	Se li recolza	Anar a la fitxa 216 per a la descripció			
Es lliura	Se li lliura	Afecció	Si <input type="checkbox"/>	Tipus	
		No <input type="checkbox"/>		%	

Definició UE Retall/Interstrat	Textura 	Composició	Sector <input type="checkbox"/>	Zona <input type="checkbox"/>	UE 278
Relacions Físiques	Color 	Geològica	Foto. Plan.		
Igual a	Cobert per	Orgànica	Artificial	Datació S. XIII	Criteri datació Estratigràfic
Cobreix	Farceix	Interpretació Trinxera de fonamentació de la UE 277			
Talla	Es recolza	Observacions			
Es lliura	Se li recolza	Afecció Si <input type="checkbox"/>	Tipus	%	<input type="checkbox"/>
	Se li lliura	No <input type="checkbox"/>			

Definició UE Estructura	Textura Compacta	Composició	Sector <input type="checkbox"/>	Zona <input type="checkbox"/>	UE 301
Relacions Físiques	Color Gris/Blanc	Geològica	Foto. Plan.		
Igual a	Cobert per	Orgànica	Artificial Ciment, pedra	Datació 1950	Criteri datació Inf. Oral
302 303 305 306 367 308	Farceix	Interpretació Paviment actual del pàrquing.			
Talla	Es recolza	Observacions Es troba format per dos nivells diferents de paviment i una preparació de pedres i ciment. El primer dels paviments té un gruix d'uns 6 cm i el segon de 3'5 cm.			
Es lliura	Se li recolza	Afecció Si <input type="checkbox"/>	Tipus	%	<input type="checkbox"/>
	Se li lliura	No <input type="checkbox"/>			

Definició UE Estrat	Textura Solta	Composició	Sector <input type="checkbox"/>	Zona <input type="checkbox"/>	UE 302
Relacions Físiques	Color Marró Clar	Geològica Sorra	Foto. Plan.		
Igual a	Cobert per	Orgànica	Artificial Teules, pedres, morter de calç blanc,	Datació S. XX	Criteri datació Estratigràfic
370	Farceix	Interpretació Colmatació			
312 313 303 308 310 311	Talla	Observacions			
Es recolza	Es lliura	Afecció Si <input type="checkbox"/>	Tipus	%	<input type="checkbox"/>
306	Se li recolza	No <input type="checkbox"/>			
	Se li lliura				

Definició UE	Textura	Composició	Sector <input type="checkbox"/>	Zona <input type="checkbox"/>	UE 303
Estructura	Compacta	Geològica			
Relacions Físiques	Color	Orgànica			
	Gris	Artificial	Ciment		
Igual a	Cobert per	Datació	Criteri datació		
Cobreix	301	S.XX	Estratigràfic		
Farceix	Farcit per	Interpretació			
304		Riostra de fonamentació dels fonaments de l'edifici del pàrquing.			
Talla	Tallat per	Observacions			
		Té una forma rectangular que a mesura que aprofundeix pren una forma piramidal.			
Es recolza	Se li recolza	Afecció	Si <input type="checkbox"/>	Tipus	
		No <input type="checkbox"/>		%	
Es lliura	Se li lliura				
	305 351				
Foto. Plan.					

Definició UE	Textura	Composició	Sector <input type="checkbox"/>	Zona <input type="checkbox"/>	UE 304
Retall/Interestrat		Geològica			
Relacions Físiques	Color	Orgànica			
		Artificial			
Igual a	Cobert per	Datació	Criteri datació		
Cobreix		1950	Inf. Oral		
Farceix	Farcit per	Interpretació			
	303 305	Trinxera de fonamentació de l'ue 303			
Talla	Tallat per	Observacions			
312 313 308 306 322 320					
Es recolza	Se li recolza	Afecció	Si <input type="checkbox"/>	Tipus	
		No <input type="checkbox"/>		%	
Es lliura	Se li lliura				
Foto. Plan.					

Definició UE	Textura	Composició	Sector <input type="checkbox"/>	Zona <input type="checkbox"/>	UE 305
Estrat	Solta/Compacte	Geològica	Sorra		
Relacions Físiques	Color	Orgànica			
	Marró Clar	Artificial	Formigo, pedres, teules, maons		
Igual a	Cobert per	Datació	Criteri datació		
Cobreix	301	1950	Estratigràfic		
Farceix	Farcit per	Interpretació			
304		Farciment de l'ue 304			
Talla	Tallat per	Observacions			
Es recolza	Se li recolza	Afecció	Si <input type="checkbox"/>	Tipus	
		No <input type="checkbox"/>		%	
Es lliura	Se li lliura				
303					
Foto. Plan.					

Definició UE	Textura	Composició	Sector <input type="checkbox"/>	Zona <input type="checkbox"/>	UE	306
Estructura	<input type="text"/>	Geològica	<input type="text"/>		Foto. Plan.	
Relacions Físiques	Color	Orgànica	<input type="text"/>		114	
	<input type="text"/>	Artificial	Pedra, morter de calç blanc		115	
Igual a		Datació	<input type="text"/>	Criteri datació	116	
Cobreix	Cobert per	Interpretació	S. XVIII	Estratigràfic	117	
	301	Fonamentació	<input type="text"/>		124	
Farceix	Farcit per	Observacions	Fonamentació que en la seva part superior es troba realitzada amb capes de morter i pedres irregulars i que a partir de la cota de -1'10 m aproximadament es troba realitzat amb carreus rectangulars ben escairats d'uns 35x 20x 20 cm, reaprofitats d'antigues estructures destruïdes		125	
307						
Talla	Tallat per	Afecció	Si <input type="checkbox"/>	Tipus		
	304	No <input type="checkbox"/>		<input type="text"/>	%	
Es recolza	Se li recolza					
Es lliura	Se li lliura					
	302 370					

Definició UE	Textura	Composició	Sector <input type="checkbox"/>	Zona <input type="checkbox"/>	UE	307
Retall/Interestrat	<input type="text"/>	Geològica	<input type="text"/>		Foto. Plan.	
Relacions Físiques	Color	Orgànica	<input type="text"/>		114	
	<input type="text"/>	Artificial	<input type="text"/>		115	
Igual a		Datació	<input type="text"/>	Criteri datació	116	
Cobreix	Cobert per	Interpretació	S.XVIII	Estratigràfic	117	
		Trinxera de fonamentació de l'ue 306	<input type="text"/>		124	
Farceix	Farcit per	Observacions	Segurament tot i que no s'ha pogut veure és possible que estigui tallant els estrats 3??? i 342 com a mínim.		125	
	306					
Talla	Tallat per	Afecció	Si <input type="checkbox"/>	Tipus		
313 340 343 312 310 311	304	No <input type="checkbox"/>		<input type="text"/>	%	
Es recolza	Se li recolza					
Es lliura	Se li lliura					

Definició UE	Textura	Composició	Sector <input type="checkbox"/>	Zona <input type="checkbox"/>	UE	308
Estructura	<input type="text"/>	Geològica	<input type="text"/>		Foto. Plan.	
Relacions Físiques	Color	Orgànica	<input type="text"/>		113	
	<input type="text"/>	Artificial	Pedra, teula i morter de calç blanc		114	
Igual a		Datació	<input type="text"/>	Criteri datació	118	
Cobreix	Cobert per	Interpretació	S.XVIII	Estratigràfic	119	
	302	Pou	<input type="text"/>		162	
Farceix	Farcit per	Observacions	tapadora realitzada amb morter i maons on hi sobresurt un petit orifici de recollida d'aigua		163	
309	367					
Talla	Tallat per	Afecció	Si <input type="checkbox"/>	Tipus		
	304 368	No <input type="checkbox"/>		<input type="text"/>	%	
Es recolza	Se li recolza					
	370					
Es lliura	Se li lliura					

Definició UE Retall/Interestrat	Textura <input type="text"/>	Composició	Sector <input type="text"/>	Zona <input type="text"/>	UE 309
Relacions Físiques	Color <input type="text"/>	Geològica <input type="text"/>	Orgànica <input type="text"/>	Artificial <input type="text"/>	Foto. Plan.
Igual a	Cobert per	Datació	Criteri datació		
Cobreix	Cobert per	S.XVIII	Estratigràfic		
Farceix	Farcit per	Interpretació Retall per encabir el pou ue 308			
Talla	Tallat per	Observacions <input type="text"/>			
313 340 343 349					
Es recolza	Se li recolza				
Es lliura	Se li lliura				
		Afecció Si <input type="checkbox"/>	Tipus	%	<input type="text"/>
		No <input type="checkbox"/>	<input type="text"/>	%	<input type="text"/>

Definició UE Estructura	Textura <input type="text"/>	Composició	Sector <input type="text"/>	Zona <input type="text"/>	UE 310
Relacions Físiques	Color <input type="text"/>	Geològica <input type="text"/>	Orgànica <input type="text"/>	Artificial Pedra, teula i morter de color beix	Foto. Plan.
Igual a	Cobert per	Datació	Criteri datació		
Cobreix	Cobert per	S. XVII	Estratigràfic		
Farceix	Farcit per	Interpretació Fonamentació			
Talla	Tallat per	Observacions Fonamentació construïda en mamposteria de pedra i morter falcada amb capes de teules.			
311					
Es recolza	Se li recolza				
Es lliura	Se li lliura				
		Afecció Si <input type="checkbox"/>	Tipus	%	<input type="text"/>
		No <input type="checkbox"/>	<input type="text"/>	%	<input type="text"/>

Definició UE Retall/Interestrat	Textura <input type="text"/>	Composició	Sector <input type="text"/>	Zona <input type="text"/>	UE 311
Relacions Físiques	Color <input type="text"/>	Geològica <input type="text"/>	Orgànica <input type="text"/>	Artificial <input type="text"/>	Foto. Plan.
Igual a	Cobert per	Datació	Criteri datació		
Cobreix	Cobert per	S.XVII	Estratigràfic		
Farceix	Farcit per	Interpretació Trinxera de fonamentació de l'ue 310			
Talla	Tallat per	Observacions <input type="text"/>			
313					
Es recolza	Se li recolza				
Es lliura	Se li lliura				
		Afecció Si <input type="checkbox"/>	Tipus	%	<input type="text"/>
		No <input type="checkbox"/>	<input type="text"/>	%	<input type="text"/>

Definició UE Estrat	Textura Compacta	Composició	Sector <input type="checkbox"/>	Zona <input type="checkbox"/>	UE 312
Relacions Físiques	Color Marró Clar	Geològica Argila	Foto. Plan.		
Igual a	Cobert per 320 322	Orgànica Carbons, òssos	Datació S.XVII	Criteri datació Ceràmic	122
Cobreix	Farcit per	Artificial Pedra, morter i ceràmica.	123		
Talla	Tallat per 307 304	Interpretació Colmatació	Observacions		
Es recolza	Se li recolza	Afecció Si <input type="checkbox"/> No <input type="checkbox"/>	Tipus	%	
Es lliura 306	Se li lliura				

Definició UE Estrat	Textura Compacta	Composició	Sector <input type="checkbox"/>	Zona <input type="checkbox"/>	UE 313
Relacions Físiques	Color Marró Clar	Geològica Argila	Foto. Plan.		
Igual a	Cobert per 302	Orgànica Carbons	Datació Fi s. XV inici	Criteri datació Ceràmic	114
Cobreix	Farcit per	Artificial Clapes de morter de calç blanca, ceràmica	114		
Talla	Tallat per 304 307 309 311	Interpretació Colmatació	Observacions		
Es recolza	Se li recolza	Afecció Si <input type="checkbox"/> No <input type="checkbox"/>	Tipus	%	
Es lliura	Se li lliura				

Definició UE Estrat	Textura Solta	Composició	Sector <input type="checkbox"/>	Zona <input type="checkbox"/>	UE 314
Relacions Físiques	Color Marró- Vermell	Geològica Argila i sorra.	Foto. Plan.		
Igual a	Cobert per 313	Orgànica Carbons	Datació S.XVIII	Criteri datació Ceràmic	113
Cobreix	Farcit per	Artificial Pedra, teules, ceràmica	113		
Talla	Tallat per 315	Interpretació Anivellació.	Observacions		
Es recolza	Se li recolza	Reventat el paviment per la instal·lació del tub 316 apareixen aquests estrat remenats sota el nivell que ocuparia el paviment.			
Es lliura 310	Se li lliura	Afecció Si <input type="checkbox"/> No <input type="checkbox"/>	Tipus	%	

Definició UE Retall/Interestrat	Textura 	Composició	Sector <input type="checkbox"/>	Zona <input type="checkbox"/>	UE 315
Relacions Físiques	Color 	Geològica			
Igual a		Orgànica			
Cobreix	Cobert per	Artificial			
Farceix	Farcit per	Datació	<input type="text" value="S.XX"/>	Criteri datació	<input type="text" value="Estratigràfic"/>
Talla	Tallat per	Interpretació Retall per encabir el tub 316			
306 307 313 314 318	Se li recolza	Observacions 			
Es recolza	Se li recolza				
Es lliura	Se li lliura				
		Afecció	Si <input type="checkbox"/>	Tipus	<input type="text"/>
		No <input type="checkbox"/>			% <input type="text"/>
				124	Foto. Plan.
				125	

Definició UE Estructura	Textura 	Composició	Sector <input type="checkbox"/>	Zona <input type="checkbox"/>	UE 316
Relacions Físiques	Color 	Geològica			
Igual a		Orgànica			
Cobreix	Cobert per	Artificial	<input type="text" value="Ciment"/>		
Farceix	Farcit per	Datació	<input type="text" value="S.XX"/>	Criteri datació	<input type="text" value="Estratigràfic"/>
Talla	Tallat per	Interpretació Tub de clavagueram contemporani relacionat amb el pàrquing			
315	Se li recolza	Observacions Creua tot el sondeig just en el tall oest. seguint una direcció est-oest. Sembla tenir alguna relació per la tècnica constructiva amb el trobat en el sondeig 200.			
Es recolza	Se li recolza				
Es lliura	Se li lliura				
		Afecció	Si <input type="checkbox"/>	Tipus	<input type="text"/>
		No <input type="checkbox"/>			% <input type="text"/>
				124	Foto. Plan.
				125	

Definició UE Estrat	Textura <input type="text" value="Solta"/>	Composició	Sector <input type="checkbox"/>	Zona <input type="checkbox"/>	UE 317
Relacions Físiques	Color <input type="text" value="Marró"/>	Geològica	<input type="text" value="Sorra"/>		
Igual a		Orgànica	<input type="text"/>		
Cobreix	Cobert per	Artificial	<input type="text" value="Pedra"/>		
Farceix	Farcit per	Datació	<input type="text" value="S.XX"/>	Criteri datació	<input type="text" value="Estratigràfic"/>
Talla	Tallat per	Interpretació Farçiment ue 315			
316	Se li recolza	Observacions 			
315	Se li recolza				
Es recolza	Se li recolza				
Es lliura	Se li lliura				
		Afecció	Si <input type="checkbox"/>	Tipus	<input type="text"/>
		No <input type="checkbox"/>			% <input type="text"/>
				124	Foto. Plan.
				125	

Definició UE Estrat	Textura Solta	Composició	Sector <input type="checkbox"/>	Zona <input type="checkbox"/>	UE 318
Relacions Físiques	Color Marró gris	Geològica Argila i sorra	Orgànica Carbons i cendres		
Igual a	Cobert per 319	Artificial Pedra, morter i ceràmica	Datació S. XVIII	Criteri datació Estratigràfic	Foto. Plan. 124 125
Cobreix 319	Farceix	Interpretació Anivellació			
Talla	Tallat per 315	Observacions			
Es recolza	Se li recolza	Afecció Si <input type="checkbox"/> No <input type="checkbox"/> Tipus % <input type="checkbox"/>			
Es lliura 310	Se li lliura				

Definició UE Estrat	Textura Compacta-plàstica	Composició	Sector <input type="checkbox"/>	Zona <input type="checkbox"/>	UE 319
Relacions Físiques	Color Marró	Geològica Argila	Orgànica		
Igual a	Cobert per 324 325	Artificial ceràmica	Datació S.XVIII	Criteri datació Estratigràfic	Foto. Plan. 126
Cobreix 324 325	Farceix	Interpretació Anivellació			
Talla	Tallat per 315 311	Observacions			
Es recolza	Se li recolza	Afecció Si <input type="checkbox"/> No <input type="checkbox"/> Tipus % <input type="checkbox"/>			
Es lliura 310	Se li lliura				

Definició UE Estrat	Textura Solta	Composició	Sector <input type="checkbox"/>	Zona <input type="checkbox"/>	UE 320
Relacions Físiques	Color Marró- taronja	Geològica Argila	Orgànica		
Igual a	Cobert per 335	Artificial ceràmica	Datació S.IV d.C.	Criteri datació Estratigràfic	Foto. Plan. 127 128
Cobreix 335	Farceix 321	Interpretació Farciment de l'ue 321			
Talla	Tallat per	Observacions			
Es recolza	Se li recolza	Afecció Si <input type="checkbox"/> No <input type="checkbox"/> Tipus % <input type="checkbox"/>			
Es lliura 335	Se li lliura				

Definició UE Retall/Interestrat	Textura <input type="text"/>	Composició	Sector <input type="text"/>	Zona <input type="text"/>	UE 321
Relacions Físiques	Color <input type="text"/>	Geològica <input type="text"/>			
		Orgànica <input type="text"/>			
		Artificial <input type="text"/>			
Igual a	Cobert per	Datació	Criteri datació	Foto. Plan.	
Cobreix		S. IV d.C.	Estratigràfic	127	
Farceix	Farcit per 320 333 334 337 335 341	Interpretació Rebaix en el terreny		128	
Talla 365 342	Tallat per	Observacions		133	
Es recolza	Se li recolza			134	
Es lliura	Se li lliura				
		Afecció Si <input type="checkbox"/>	Tipus		
		No <input type="checkbox"/>	<input type="text"/> % <input type="text"/>		

Definició UE Estructura	Textura <input type="text"/>	Composició	Sector <input type="text"/>	Zona <input type="text"/>	UE 322
Relacions Físiques	Color <input type="text"/>	Geològica <input type="text"/>			
		Orgànica <input type="text"/>			
		Artificial Pedra morter de calç beix			
Igual a	Cobert per	Datació	Criteri datació	Foto. Plan.	
Cobreix		S. XVII	Estratigràfic	127	
Farceix	Farcit per 329 365	Interpretació Fonament de mur		128	
Talla 323	Tallat per 304	Observacions Segueix una direcció est oest i molt possiblement tindria una relació directe amb 310 que es troba tallada per l'existència de 306.			
Es recolza	Se li recolza 306				
Es lliura	Se li lliura				
		Afecció Si <input type="checkbox"/>	Tipus		
		No <input type="checkbox"/>	<input type="text"/> % <input type="text"/>		

Definició UE Retall/Interestrat	Textura <input type="text"/>	Composició	Sector <input type="text"/>	Zona <input type="text"/>	UE 323
Relacions Físiques	Color <input type="text"/>	Geològica <input type="text"/>			
		Orgànica <input type="text"/>			
		Artificial <input type="text"/>			
Igual a	Cobert per	Datació	Criteri datació	Foto. Plan.	
Cobreix		S. XVII	Estratigràfic		
Farceix	Farcit per 322	Interpretació Trinxera de fonamentació ue 322			
Talla 304	Tallat per	Observacions			
Es recolza	Se li recolza				
Es lliura	Se li lliura				
		Afecció Si <input type="checkbox"/>	Tipus		
		No <input type="checkbox"/>	<input type="text"/> % <input type="text"/>		

Definició UE Estrat	Textura Compacta	Composició	Sector <input type="checkbox"/>	Zona <input type="checkbox"/>	UE 324
Relacions Físiques	Color marró fosc	Geològica Argila	Orgànica	Artificial ceràmica	Foto. Plan. 129
Igual a 340	Cobert per 319 310 316 317	Datació S. IV d.C.	Criteri datació Estratigràfic		
Cobreix 325	Farceix	Interpretació Colmatació			
Talla	Tallat per 307	Observacions			
Es recolza	Se li recolza	Afecció Si <input type="checkbox"/> No <input type="checkbox"/> Tipus % <input type="checkbox"/>			
Es lliura	Se li lliura				

Definició UE Estrat	Textura Compacta	Composició	Sector <input type="checkbox"/>	Zona <input type="checkbox"/>	UE 325
Relacions Físiques	Color Marró	Geològica Argila	Orgànica Òssos	Artificial ceràmica	Foto. Plan. 129 131 132
Igual a 330	Cobert per 324 319	Datació S. IV d.C.	Criteri datació Estratigràfic		
Cobreix	Farceix	Interpretació Colmatació			
Talla	Tallat per	Observacions			
Es recolza	Se li recolza	Afecció Si <input type="checkbox"/> No <input type="checkbox"/> Tipus % <input type="checkbox"/>			
Es lliura	Se li lliura				

Definició UE Estructura	Textura	Composició	Sector <input type="checkbox"/>	Zona <input type="checkbox"/>	UE 326
Relacions Físiques	Color	Geològica	Orgànica	Artificial Pedra	Foto. Plan. 129
Igual a 310	Cobert per 302	Datació S.XVII	Criteri datació Estratigràfic		
Cobreix	Farceix	Interpretació Mur de carreus.			
Talla	Tallat per	Observacions Estructura conservada en un sòl carreu de 25x35x15 cm quadrat i ben escairat lligat amb una petita part del paviment ue 327.			
Es recolza	Se li recolza 327	Afecció Si <input type="checkbox"/> No <input type="checkbox"/> Tipus % <input type="checkbox"/>			
Es lliura	Se li lliura				

Definició UE	Textura	Composició	Sector <input type="checkbox"/>	Zona <input type="checkbox"/>	UE 327
Estructura	<input type="text"/>	Geològica	<input type="text"/>		
Relacions Físiques	Color	Orgànica	<input type="text"/>		
	Vermell	Artificial	Rajols d'argila cuita		
Igual a	Cobert per	Datació	Criteri datació	Foto. Plan.	
328	302	S.XVII	Estratigràfic		
Farceix	Farcit per	Interpretació			
		Paviment de l'ue 326			
Talla	Tallat per	Observacions			
	315	Tenen unes dimensions de 25x35x4 cm. Apareix en el tall nord oest del sondeig.			
Es recolza	Se li recolza	Afecció	Si <input type="checkbox"/>	Tipus	<input type="text"/>
310 326		No <input type="checkbox"/>	<input type="text"/>	%	<input type="text"/>
Es lliura	Se li lliura				

Definició UE	Textura	Composició	Sector <input type="checkbox"/>	Zona <input type="checkbox"/>	UE 328
Estructura	<input type="text"/>	Geològica	<input type="text"/>		
Relacions Físiques	Color	Orgànica	<input type="text"/>		
	Blanc	Artificial	Morter de calç		
Igual a	Cobert per	Datació	Criteri datació	Foto. Plan.	
314	327	S.XVII	Estratigràfic		
Farceix	Farcit per	Interpretació			
		Preparació del paviment ue 327			
Talla	Tallat per	Observacions			
	315	<input type="text"/>			
Es recolza	Se li recolza	Afecció	Si <input type="checkbox"/>	Tipus	<input type="text"/>
310		No <input type="checkbox"/>	<input type="text"/>	%	<input type="text"/>
Es lliura	Se li lliura				

Definició UE	Textura	Composició	Sector <input type="checkbox"/>	Zona <input type="checkbox"/>	UE 329
Estrat	Compacta	Geològica	Argila i sorra.		
Relacions Físiques	Color	Orgànica	<input type="text"/>		
	Marró Fosc	Artificial	Ceràmica, morter de calç i pedra		
Igual a	Cobert per	Datació	Criteri datació	Foto. Plan.	
335	312 322	S.IV d.C.	Estratigràfic		
Farceix	Farcit per	Interpretació			
		Farciment del retall ue 321.			
Talla	Tallat per	Observacions			
	304	<input type="text"/>			
Es recolza	Se li recolza	Afecció	Si <input type="checkbox"/>	Tipus	<input type="text"/>
		No <input type="checkbox"/>	<input type="text"/>	%	<input type="text"/>
Es lliura	Se li lliura				

Definició UE Estrat	Textura Compacta	Composició	Sector <input type="checkbox"/>	Zona <input type="checkbox"/>	UE 330
Relacions Físiques	Color Marró Clar	Geològica Argila	Foto. Plan.		
Igual a	Cobert per 325	Orgànica	Datació Època romana	Criteri datació Estratigràfic	135
Farceix	Farcit per	Artificial	Interpretació Colmatació		
Talla 331	Tallat per	Observacions L'excavació s'aturà en aquest punt per problemes de seguretat en el tall oest del sondeig on l'excavació del tub 316 i la runa acumulada feien aconsellar l'excavació en aquest cota. Possiblement aquest estrat ja cobreix el nivell geològic de la zona.			
Es recolza	Se li recolza	Afecció Si <input type="checkbox"/>	Tipus	% <input type="checkbox"/>	
Es lliura	Se li lliura	No <input type="checkbox"/>			

Definició UE Retall/Interestrat	Textura	Composició	Sector <input type="checkbox"/>	Zona <input type="checkbox"/>	UE 331
Relacions Físiques	Color	Geològica	Foto. Plan.		
Igual a	Cobert per 325	Orgànica	Datació S. IV d.C.	Criteri datació Estratigràfic	135
Farceix	Farcit per 332 336	Artificial	Interpretació Sitja o Pou.		
Talla 330	Tallat per	Observacions L'excavació del farciment s'atura a una cota de -2'04 per problemes d'espai per excavar ja que el retall es troba en el vertex nord oest del sondeig just sobre el tall. Fins al moment les dimensions del retall no possibiliten donar una interpretació segura.			
Es recolza	Se li recolza	Afecció Si <input type="checkbox"/>	Tipus	% <input type="checkbox"/>	139
Es lliura	Se li lliura	No <input type="checkbox"/>			144

Definició UE Estrat	Textura Solta	Composició	Sector <input type="checkbox"/>	Zona <input type="checkbox"/>	UE 332
Relacions Físiques	Color Marró clar	Geològica Argila	Foto. Plan.		
Igual a	Cobert per 325	Orgànica	Datació S. IV d.C.	Criteri datació Estratigràfic	
Farceix	Farcit per	Artificial ceràmica	Interpretació Farciment de la ue 331		
Talla 331	Tallat per	Observacions			
Es recolza	Se li recolza	Afecció Si <input type="checkbox"/>	Tipus	% <input type="checkbox"/>	
Es lliura	Se li lliura	No <input type="checkbox"/>			

Definició UE Estrat	Textura Solta	Composició	Sector <input type="checkbox"/>	Zona <input type="checkbox"/>	UE 333
Relacions Físiques	Color Marró Fosc	Geològica Argila	Foto. Plan.		
Igual a	Cobert per 329 320	Orgànica	Datació S.IV d.C.	Criteri datació Estratigràfic	137
Cobreix 334	Farcit per	Artificial Pedres, morter i imbrex, ceràmica	138		
Farceix 321	Tallat per	Interpretació Farciment del retall 321			
Talla	Es recolza	Observacions Té una lleugera pendent vers el l'oest			
Es recolza	Se li recolza	Afecció Si <input type="checkbox"/> No <input type="checkbox"/>	Tipus	%	
Es lliura 335	Se li lliura				

Definició UE Estrat	Textura Solta	Composició	Sector <input type="checkbox"/>	Zona <input type="checkbox"/>	UE 334
Relacions Físiques	Color Marró taronja	Geològica Argila	Foto. Plan.		
Igual a	Cobert per 329 333	Orgànica	Datació S. IV d.C.	Criteri datació Estratigràfic	137
Cobreix 321	Farcit per	Artificial ceràmica	138		
Farceix	Tallat per	Interpretació Farciment ue 321			
Talla	Es recolza	Observacions Té una lleugera pendent vers l'oest.			
Es recolza	Se li recolza	Afecció Si <input type="checkbox"/> No <input type="checkbox"/>	Tipus	%	
Es lliura 335	Se li lliura				

Definició UE Estrat	Textura Compacta	Composició	Sector <input type="checkbox"/>	Zona <input type="checkbox"/>	UE 335	
Relacions Físiques	Color Marró Gris	Geològica Argila	Foto. Plan.			
Igual a	Cobert per 341	Orgànica Carbons, cendres	Datació S. IV d.C.	Criteri datació Estratigràfic	137	
Cobreix 321	Farcit per	Artificial ceràmica	138			
Farceix	Tallat per	Interpretació Farciment de l'ue 321	140			
Talla	Es recolza	Observacions Té una forta pendent en direcció nord sud.	141			
Es recolza	Se li recolza	Afecció Si <input type="checkbox"/> No <input type="checkbox"/>	Tipus	%	142	
Es lliura 333 334 337 338 320	Se li lliura					143
						144
						145

Definició UE	Textura Solta	Composició	Sector <input type="checkbox"/>	Zona <input type="checkbox"/>	UE 336
Estrat	Color Marró Fosc	Geològica Argila			
Relacions Físiques		Orgànica			
		Artificial Pedra, ceràmica			
Igual a		Datació S. IV d.C.	Criteri datació Estratigràfic		
Cobreix 332	Cobert per	Interpretació Farciment de la ue 331			
Farceix 331	Farcit per	Observacions Es finalitza l'excavació de l'estrat en aquesta cota per problemes d'espai tal com queda explicat en la fitxa de la ue 331.			
Talla	Tallat per	Afecció Si <input type="checkbox"/> No <input type="checkbox"/> Tipus % <input type="checkbox"/>			
Es recolza	Se li recolza				
Es lliura	Se li lliura				

Definició UE	Textura Compacta	Composició	Sector <input type="checkbox"/>	Zona <input type="checkbox"/>	UE 337
Estrat	Color Beix taronja	Geològica Argila i llims.			
Relacions Físiques		Orgànica			
		Artificial ceràmica			
Igual a		Datació S. IV d.C.	Criteri datació Estratigràfic		
Cobreix 338	Cobert per 334	Interpretació farciment de la ue 321			
Farceix	Farcit per	Observacions Té una pendent en direcció est oest			
Talla	Tallat per	Afecció Si <input type="checkbox"/> No <input type="checkbox"/> Tipus % <input type="checkbox"/>			
Es recolza	Se li recolza				
Es lliura 335	Se li lliura				

Definició UE	Textura Solta	Composició	Sector <input type="checkbox"/>	Zona <input type="checkbox"/>	UE 338
Estrat	Color Marró taronja	Geològica Argila			
Relacions Físiques		Orgànica			
		Artificial Pedres, ceràmica			
Igual a		Datació S. IV d.C.	Criteri datació Estratigràfic		
Cobreix 339	Cobert per 337	Interpretació farciment del retall ue 321			
Farceix	Farcit per	Observacions			
Talla	Tallat per	Afecció Si <input type="checkbox"/> No <input type="checkbox"/> Tipus % <input type="checkbox"/>			
Es recolza	Se li recolza				
Es lliura 335	Se li lliura				

Definició UE Estrat	Textura Compacta	Composició	Sector <input type="checkbox"/>	Zona <input type="checkbox"/>	UE 339
Relacions Físiques	Color Marró clar	Geològica Argila	Orgànica		
Igual a		Artificial ceràmica	Datació Època romana	Criteri datació Estratigràfic	Foto. Plan. 155 156 157
Cobreix 353	Cobert per 342	Interpretació Colmatació			
Farceix	Farcit per	Observacions Com que queda retallat per 364, l'estrat pren una pendent de nord a sud amb unes cotes de terreny bastant diferenciades. Possiblement queda tallat per 307 pero físicament no es pot veure.			
Talla	Tallat per 364 347 345	Afecció Si <input type="checkbox"/> No <input type="checkbox"/> Tipus % <input type="checkbox"/>			
Es recolza	Se li recolza				
Es lliura	Se li lliura				

Definició UE Estrat	Textura Compacta	Composició	Sector <input type="checkbox"/>	Zona <input type="checkbox"/>	UE 340
Relacions Físiques	Color Marró	Geològica Argila	Orgànica		
Igual a 324		Artificial Petites clapes de morter de calç, ceràmica	Datació S.IV d.C.	Criteri datació Estratigràfic	Foto. Plan. 146 147
Cobreix	Cobert per 313	Interpretació Anivellació			
Farceix	Farcit per	Observacions			
Talla	Tallat per 309 307	Afecció Si <input type="checkbox"/> No <input type="checkbox"/> Tipus % <input type="checkbox"/>			
Es recolza	Se li recolza				
Es lliura 310	Se li lliura				

Definició UE Estrat	Textura Solta	Composició	Sector <input type="checkbox"/>	Zona <input type="checkbox"/>	UE 341
Relacions Físiques	Color Marró Fosc	Geològica Argila	Orgànica		
Igual a		Artificial ceràmica	Datació S. IV d.C.	Criteri datació Estratigràfic	Foto. Plan. 148
Cobreix 339	Cobert per 335	Interpretació farciment de 321			
Farceix 321	Farcit per	Observacions Apareix un fragment de teula imbrex i ceràmica comuna oxidada.			
Talla	Tallat per	Afecció Si <input type="checkbox"/> No <input type="checkbox"/> Tipus % <input type="checkbox"/>			
Es recolza	Se li recolza				
Es lliura	Se li lliura				

Definició UE Estrat	Textura Compacta	Composició	Sector <input type="checkbox"/>	Zona <input type="checkbox"/>	UE 342
Relacions Físiques	Color Marró vermell	Geològica Argila	Foto. Plan.		
Igual a	Cobert per 339 348	Orgànica Carbons	Datació S. IV d.C.	Criteri datació Estratigràfic	150
Farceix	Farcit per	Artificial Morter de calç blanc, ceràmica	Interpretació Colmatació		
Talla	Tallat per 321	Observacions			
Es recolza	Se li recolza	Afecció Si <input type="checkbox"/> No <input type="checkbox"/> Tipus % <input type="checkbox"/>			
Es lliura	Se li lliura				

Definició UE Estrat	Textura Compacta	Composició	Sector <input type="checkbox"/>	Zona <input type="checkbox"/>	UE 343
Relacions Físiques	Color Marró Vermell	Geològica Argila	Foto. Plan.		
Igual a	Cobert per 344	Orgànica Carbons	Datació S. IV d.C.	Criteri datació Estratigràfic	149
Farceix	Farcit per	Artificial ceràmica	Interpretació Colmatació		
Talla	Tallat per 309 307	Observacions			
Es recolza	Se li recolza	Afecció Si <input type="checkbox"/> No <input type="checkbox"/> Tipus % <input type="checkbox"/>			
Es lliura	Se li lliura				

Definició UE Estrat	Textura Compacta	Composició	Sector <input type="checkbox"/>	Zona <input type="checkbox"/>	UE 344
Relacions Físiques	Color Marró-vermell	Geològica Argila	Foto. Plan.		
Igual a 339	Cobert per 349	Orgànica	Datació S. IV d.C.	Criteri datació Ceràmic	151
Farceix	Farcit per	Artificial ceràmica	Interpretació Colmatació		
Talla	Tallat per 309 307	Observacions			
Es recolza	Se li recolza	Afecció Si <input type="checkbox"/> No <input type="checkbox"/> Tipus % <input type="checkbox"/>			
Es lliura	Se li lliura				

Definició UE Retall/Interestrat	Textura []	Composició	Sector []	Zona []	UE 345
Relacions Físiques	Color []	Geològica []	Orgànica []	Artificial []	Foto. Plan. 153 154
Igual a	Cobreix	Cobert per 342	Datació S. IV d.C.	Criteri datació Ceràmic	
	Farceix	Farcit per 346	Interpretació Sitja		
Talla 339 353		Tallat per	Observacions No s'ha excavat la totalitat de la sitja per mesures de seguretat ja que el tall oest pròxima a la sitja és poc consistent.		
Es recolza		Se li recolza	Afecció Si <input type="checkbox"/>	Tipus []	% []
Es lliura		Se li lliura	No <input type="checkbox"/>	[]	% []

Definició UE Estrat	Textura Solta	Composició	Sector []	Zona []	UE 346
Relacions Físiques	Color Marró Clar	Geològica Sorra	Orgànica []	Artificial pedres, ceràmica	Foto. Plan. 153 154
Igual a	Cobreix	Cobert per 342	Datació S.IV d.C	Criteri datació Ceràmic	
	Farceix	Farcit per 345	Interpretació Farciment de la sitja 345.		
Talla		Tallat per	Observacions		
Es recolza		Se li recolza	Afecció Si <input type="checkbox"/>	Tipus []	% []
Es lliura		Se li lliura	No <input type="checkbox"/>	[]	% []

Definició UE Retall/Interestrat	Textura []	Composició	Sector []	Zona []	UE 347
Relacions Físiques	Color []	Geològica []	Orgànica []	Artificial []	Foto. Plan. 153 154 155 156 157
Igual a	Cobreix	Cobert per 342	Datació S. IV d.C.	Criteri datació Estratigràfic	
	Farceix	Farcit per 348	Interpretació Sitja		
Talla 339 353		Tallat per	Observacions Queda tallada pel rebaix general del terreny ue 364.		
Es recolza		Se li recolza	Afecció Si <input type="checkbox"/>	Tipus []	% []
Es lliura		Se li lliura	No <input type="checkbox"/>	[]	% []

Definició UE	Textura	Composició	Sector <input type="checkbox"/>	Zona <input type="checkbox"/>	UE	348
Estrat	Solta	Geològica	Argila		Foto. Plan.	
Relacions Físiques	Color	Orgànica			153	
	Marró Gris	Artificial	ceràmica		154	
Igual a		Datació	<input type="checkbox"/>	Criteri datació	155	
Cobreix	Cobert per	Interpretació	S. IV d.C.	Estratigràfic	156	
	342	Farciment sitja 347.		157		
Farceix	Farcit per	Observacions				
347						
Talla	Tallat per					
Es recolza	Se li recolza					
Es lliura	Se li lliura					
		Afecció	Si <input type="checkbox"/>	Tipus		
			No <input type="checkbox"/>	<input type="text"/>	%	<input type="text"/>

Definició UE	Textura	Composició	Sector <input type="checkbox"/>	Zona <input type="checkbox"/>	UE	349
Estrat	Compacta	Geològica			Foto. Plan.	
Relacions Físiques	Color	Orgànica			158	
	Ataronjat	Artificial			159	
Igual a		Datació	<input type="checkbox"/>	Criteri datació		
353	Cobert per	Interpretació	<input type="text"/>	<input type="text"/>		
Cobreix	344	Terreny geològic				
Farceix	Farcit per	Observacions				
		Es tracta del tipus de terreny conegut com a torturat que apareix per tota la zona.				
Talla	Tallat per					
	309					
Es recolza	Se li recolza					
Es lliura	Se li lliura					
		Afecció	Si <input type="checkbox"/>	Tipus		
			No <input type="checkbox"/>	<input type="text"/>	%	<input type="text"/>

Definició UE	Textura	Composició	Sector <input type="checkbox"/>	Zona <input type="checkbox"/>	UE	350
Estrat		Geològica			Foto. Plan.	
Relacions Físiques	Color	Orgànica				
		Artificial				
Igual a		Datació	<input type="checkbox"/>	Criteri datació		
349	Cobert per	Interpretació	<input type="text"/>	<input type="text"/>		
Cobreix	339	Terreny geològic				
Farceix	Farcit per	Observacions				
		Es tracta del tipus de terreny conegut com a torturat que apareix per tota la zona.				
Talla	Tallat per					
	347 345					
Es recolza	Se li recolza					
Es lliura	Se li lliura					
		Afecció	Si <input type="checkbox"/>	Tipus		
			No <input type="checkbox"/>	<input type="text"/>	%	<input type="text"/>

Definició UE Estrat	Textura Solta	Composició	Sector <input type="checkbox"/>	Zona <input type="checkbox"/>	UE 351
Relacions Físiques	Color Marró Clar	Geològica Sorra	Foto. Plan.		
Igual a	Cobert per 352	Orgànica	Artificial Pedra, teules, maons, Morter	Datació 1950	Criteri datació Estratigràfic
Cobreix 352	Farcit per	Interpretació Enderroc			
Farceix	Tallat per	Observacions Gran nivell d'enderroc de les possibles estructures preexistents d'època moderna i medieval que devien ser destruïdes durant la construcció dels fonaments del Pàrquing.			
Talla	Se li recolza	Afecció Si <input type="checkbox"/> No <input type="checkbox"/>	Tipus		
Es recolza	Se li lliura 305				

Definició UE Estrat	Textura Compacta	Composició	Sector <input type="checkbox"/>	Zona <input type="checkbox"/>	UE 352
Relacions Físiques	Color Marró Vermell	Geològica Argila	Foto. Plan.		
Igual a	Cobert per 353	Orgànica	Artificial Pedra, ceràmica	Datació Fi s. XV inici s.	Criteri datació Ceràmic
Cobreix 353	Farcit per	Interpretació Colmatació			
Farceix	Tallat per 304	Observacions Té una lleugera pendent de sud a nord.			
Talla	Se li recolza	Afecció Si <input type="checkbox"/> No <input type="checkbox"/>	Tipus		
Es recolza	Se li lliura				

Definició UE Estrat	Textura Compacta	Composició	Sector <input type="checkbox"/>	Zona <input type="checkbox"/>	UE 353
Relacions Físiques	Color Marró ataronjat	Geològica Argila	Foto. Plan.		
Igual a	Cobert per 361	Orgànica	Artificial	Datació Època romana	Criteri datació Estratigràfic
Cobreix 361	Farcit per	Interpretació Colmatació			
Farceix	Tallat per 355 357 359 304 354	Observacions Té una lleugera pendent de sud a nord. Possiblement sigui d'origen natural, argiles provinents de rieres arrossegades per l'aigua de la pluja que s'han anbat sedimentant sobre el terreny.			
Talla	Se li recolza	Afecció Si <input type="checkbox"/> No <input type="checkbox"/>	Tipus		
Es recolza	Se li lliura				

Definició UE Retall/Interestrat	Textura 	Composició	Sector <input type="checkbox"/>	Zona <input type="checkbox"/>	UE 354
Relacions Físiques	Color 	Geològica 	Geològica <input type="text"/>		
		Orgànica 	Orgànica <input type="text"/>		
		Artificial 	Artificial <input type="text"/>		
Igual a	Cobert per 352	Datació S. IV d.C.	Criteri datació Estratigràfic	Foto. Plan. 175 176	
Cobreix	Farcit per	Interpretació Rebaix del terreny que escapça les sitjes i el pou.			
Farceix	Tallat per	Observacions <input type="text"/>			
Talla 353 359 360 361 358 355	Se li recolza	Afecció Si <input type="checkbox"/> No <input type="checkbox"/> Tipus <input type="text"/> % <input type="text"/>			
Es recolza	Se li lliura				

Definició UE Retall/Interestrat	Textura 	Composició	Sector <input type="checkbox"/>	Zona <input type="checkbox"/>	UE 355
Relacions Físiques	Color 	Geològica 	Geològica <input type="text"/>		
		Orgànica 	Orgànica <input type="text"/>		
		Artificial 	Artificial <input type="text"/>		
Igual a	Cobert per 352	Datació S. IV d.C.	Criteri datació Estratigràfic	Foto. Plan. 175 176 179 180 181 182	
Cobreix	Farcit per 356	Interpretació Sitja o Pou			
Farceix	Tallat per 354	Observacions Queda tallada per la fonamentació del parquing i pel tall nord del sondeig fet pel qual només s'ha excavat una petita part i pel qual deixem en dubte si es tracta un pou o una sitja.			
Talla 361	Se li recolza	Afecció Si <input type="checkbox"/> No <input type="checkbox"/> Tipus <input type="text"/> % <input type="text"/>			
Es recolza	Se li lliura				

Definició UE Estrat	Textura Solta	Composició	Sector <input type="checkbox"/>	Zona <input type="checkbox"/>	UE 356
Relacions Físiques	Color Marró Fosc	Geològica Argila	Geològica <input type="text"/>		
		Orgànica 	Orgànica <input type="text"/>		
		Artificial pedres, ceràmica	Artificial <input type="text"/>		
Igual a	Cobert per 352	Datació S. IV d.C.	Criteri datació Ceràmic	Foto. Plan.	
Cobreix	Farcit per	Interpretació Farciment de la sitja 355			
Farceix 355	Tallat per 354	Observacions <input type="text"/>			
Es recolza	Se li lliura	Afecció Si <input type="checkbox"/> No <input type="checkbox"/> Tipus <input type="text"/> % <input type="text"/>			

Definició UE Retall/Interestrat	Textura []	Composició	Sector []	Zona []	UE 357
Relacions Físiques	Color []	Geològica []	Orgànica []	Artificial []	Foto. Plan. 175 176 179 180 183 184 187 188
Igual a	Cobreix	Cobert per 352	Farceix	Farcit per 358 362 363	Talla 353 361
Es recolza	Es lliura	Se li recolza	Se li lliura	Tallat per 354	Observacions Excavats més de dos metres es va decidir deixar d'excavar el seu farciment per la impossibilitat de poder continuar el treball degut a la fondària.
		Datació Fi s. XV inici s.	Criteri datació Estratigràfic		
		Interpretació Pou			
		Afecció Si <input type="checkbox"/> No <input type="checkbox"/>	Tipus []	% []	

Definició UE Estrat	Textura Solta	Composició	Sector []	Zona []	UE 358
Relacions Físiques	Color Marró	Geològica Argila	Orgànica Òssos	Artificial ceràmica, pedres de gran tamany	Foto. Plan.
Igual a	Cobreix	Cobert per 362	Farceix	Farcit per 357	Talla
Es recolza	Es lliura	Se li recolza	Se li lliura	Tallat per 354	Observacions
		Datació Fi s. XV inici s.	Criteri datació Ceràmic		
		Interpretació Farciment del pou 357			
		Afecció Si <input type="checkbox"/> No <input type="checkbox"/>	Tipus []	% []	

Definició UE Retall/Interestrat	Textura []	Composició	Sector []	Zona []	UE 359
Relacions Físiques	Color []	Geològica []	Orgànica []	Artificial []	Foto. Plan. 175 176 177 178 185 186
Igual a	Cobreix	Cobert per 352	Farceix	Farcit per 360	Talla 353 361
Es recolza	Es lliura	Se li recolza	Se li lliura	Tallat per 354	Observacions
		Datació S IV d.C.	Criteri datació Estratigràfic		
		Interpretació Sitja			
		Afecció Si <input type="checkbox"/> No <input type="checkbox"/>	Tipus []	% []	

Definició UE Estrat	Textura Solta	Composició	Sector <input type="checkbox"/>	Zona <input type="checkbox"/>	UE 360
Relacions Físiques	Color Marró	Geològica Argila	Foto. Plan.		
Orgànica	<input type="text"/>				
Artificial ceràmica	<input type="text"/>				
Igual a	Datació S. IV d.C.	Criteri datació Estratigràfic			
Cobreix 359	Cobert per 352	Interpretació Farciment sitja 359			
Farceix 359	Farcit per				
Talla	Tallat per 354	Observacions			
Es recolza	Se li recolza	<input type="text"/>			
Es lliura	Se li lliura				
Afecció		Si <input type="checkbox"/>	Tipus	<input type="text"/>	% <input type="text"/>
		No <input type="checkbox"/>			

Definició UE Estrat	Textura	Composició	Sector <input type="checkbox"/>	Zona <input type="checkbox"/>	UE 361
Relacions Físiques	Color	Geològica	Foto. Plan.		
Orgànica	<input type="text"/>				
Artificial	<input type="text"/>				
Igual a	Datació	Criteri datació			
Cobreix 353 352	Cobert per 353 352	Interpretació Terreny geològic			
Farceix	Farcit per				
Talla	Tallat per 359 357 361 354	Observacions			
Es recolza	Se li recolza	Es tracta del tipus de terreny conegut com a torturat que apareix per tota la zona.			
Es lliura	Se li lliura				
Afecció		Si <input type="checkbox"/>	Tipus	<input type="text"/>	% <input type="text"/>
		No <input type="checkbox"/>			

Definició UE Estrat	Textura Solta	Composició	Sector <input type="checkbox"/>	Zona <input type="checkbox"/>	UE 362
Relacions Físiques	Color Marró Fosc	Geològica Argila	Foto. Plan.		
Orgànica Òssos	<input type="text"/>				
Artificial ceràmica	<input type="text"/>				
Igual a	Datació S. IV d.C.	Criteri datació Estratigràfic			
Cobreix 363	Cobert per 358	Interpretació Farciment del pou 359			
Farceix 359	Farcit per				
Talla	Tallat per	Observacions			
Es recolza	Se li recolza	<input type="text"/>			
Es lliura	Se li lliura				
Afecció		Si <input type="checkbox"/>	Tipus	<input type="text"/>	% <input type="text"/>
		No <input type="checkbox"/>			

Definició UE Estrat	Textura Compacta	Composició	Sector <input type="checkbox"/>	Zona <input type="checkbox"/>	UE 363
Relacions Físiques	Color Marró Fosc	Geològica Llims i argiles	Foto. Plan.		
Igual a	Cobert per 362	Orgànica	Artificial ceràmica	Datació Fi s. XV inici	Criteri datació
Cobreix	Farcit per	Interpretació farciment del pou 357			
Farceix 359	Tallat per	Observacions En aquesta cota s'autrat l'excavació del pou degut a la dificultat per treure la terra.			
Talla	Es recolza	Afecció Si <input type="checkbox"/>	Tipus	% <input type="checkbox"/>	
Es recolza	Se li recolza	No <input type="checkbox"/>			
Es lliura	Se li lliura				

Definició UE Retall/Interestrat	Textura	Composició	Sector <input type="checkbox"/>	Zona <input type="checkbox"/>	UE 364
Relacions Físiques	Color	Geològica	Foto. Plan.		
Igual a	Cobert per 342	Orgànica	Artificial	Datació	Criteri datació
Cobreix	Farcit per	Interpretació Rebaix del terreny que escapça les sitjes			
Farceix	Tallat per	Observacions			
Talla 339 347 348 345 346	Es recolza	Afecció Si <input type="checkbox"/>	Tipus	% <input type="checkbox"/>	
Es recolza	Se li recolza	No <input type="checkbox"/>			
Es lliura	Se li lliura				

Definició UE Estrat	Textura Compacta	Composició	Sector <input type="checkbox"/>	Zona <input type="checkbox"/>	UE 365
Relacions Físiques	Color Marró Clar	Geològica Argila	Foto. Plan.		
Igual a	Cobert per 322	Orgànica Cendres	Artificial Morter de calç blanca	Datació S. IV d.C.	Criteri datació Estratigràfic
Cobreix	Farcit per	Interpretació Colmatació			
Farceix	Tallat per 321	Observacions Possiblement tallat per 307 encara que visualment no s'observa.			
Talla	Es recolza	Afecció Si <input type="checkbox"/>	Tipus	% <input type="checkbox"/>	
Es recolza	Se li recolza	No <input type="checkbox"/>			
Es lliura	Se li lliura				

Definició UE Retall/Interestrat	Textura []	Composició	Sector []	Zona []	UE 366
Relacions Físiques	Color []	Geològica []	Orgànica []	Artificial []	Foto. Plan.
Igual a 364	Cobert per 343 324 325	Datació S. IV d.C.	Criteri datació Estratigràfic	Interpretació Rebaix del terreny que escapça l'estrat on es retalla la sitja ue 331.	
Farceix	Farcit per	Observacions []			
Talla 330 344	Tallat per 309 307	Afecció Si <input type="checkbox"/> No <input type="checkbox"/> Tipus [] % []			
Es recolza	Se li recolza				
Es lliura	Se li lliura				

Definició UE Estructura	Textura []	Composició	Sector []	Zona []	UE 367
Relacions Físiques	Color []	Geològica []	Orgànica []	Artificial Formigó i ciment	Foto. Plan.
Igual a	Cobert per	Datació S. XX	Criteri datació Estratigràfic	Interpretació Farciment contemporani del Pou 308	
Farceix 368	Farcit per	Observacions []			
Talla	Tallat per	Afecció Si <input type="checkbox"/> No <input type="checkbox"/> Tipus [] % []			
Es recolza 369	Se li recolza				
Es lliura	Se li lliura				

Definició UE Retall/Interestrat	Textura []	Composició	Sector []	Zona []	UE 368
Relacions Físiques	Color []	Geològica []	Orgànica []	Artificial []	Foto. Plan.
Igual a	Cobert per	Datació S. XX	Criteri datació Estratigràfic	Interpretació Retall realitzat en el pou 308.	
Farceix	Farcit per 367	Observacions Durant la realització de la trinxera per construir la riostra del pàrquing s'afectà la cara est del pou. Es va omplir el pou amb formigó i ciment amb un encofrat ue 369 per aguantar la trinxera de fonamentació 304 de la riostra 303.			
Talla 308 309	Tallat per	Afecció Si <input type="checkbox"/> No <input type="checkbox"/> Tipus [] % []			
Es recolza	Se li recolza				
Es lliura	Se li lliura				

Definició UE	Textura	Composició	Sector <input type="checkbox"/>	Zona <input type="checkbox"/>	UE 369
Estructura	<input type="text"/>	Geològica	<input type="text"/>		
Relacions Físiques	Color	Orgànica	<input type="text"/>		
	<input type="text"/>	Artificial	Pedra		
Igual a	Cobert per	Datació	Criteri datació	Foto. Plan.	
Cobreix	305	S. XX	Estratigràfic		
Farceix	Farcit per	Interpretació			
Talla	Tallat per	Encofrat			
Es recolza	Se li recolza	Observacions			
308 303	367	Fitxa 368. es tracta d'un gran carreu de pedra de 90x20x25 cm.			
Es lliura	Se li lliura	Afecció	Si <input type="checkbox"/>	Tipus	<input type="text"/>
		No <input type="checkbox"/>	<input type="text"/>	%	<input type="text"/>

Definició UE	Textura	Composició	Sector <input type="checkbox"/>	Zona <input type="checkbox"/>	UE 370	
Estrat	Solta	Geològica	Argila i sorra			
Relacions Físiques	Color	Orgànica	<input type="text"/>			
	Marró Clar	Artificial	Morter de calç blanca ceràmica			
Igual a	Cobert per	Datació	Criteri datació	Foto. Plan.		
Cobreix	312	301	S. XX			Estratigràfic
Farceix	Farcit per	Interpretació				
Talla	Tallat per	Colmatació				
Es recolza	Se li recolza	Observacions				
Es lliura	Se li lliura					
306		Afecció	Si <input type="checkbox"/>	Tipus	<input type="text"/>	
		No <input type="checkbox"/>	<input type="text"/>	%	<input type="text"/>	

Definició UE	Textura	Composició	Sector <input type="checkbox"/>	Zona <input type="checkbox"/>	UE 401	
Estructura	<input type="text"/>	Geològica	<input type="text"/>			
Relacions Físiques	Color	Orgànica	<input type="text"/>			
	<input type="text"/>	Artificial	Ciment			
Igual a	Cobert per	Datació	Criteri datació	Foto. Plan.		
Cobreix	431	402	1950			Estratigràfic
Farceix	Farcit per	Interpretació				
Talla	Tallat per	Mur de façana del Pàrquing.				
Es recolza	Se li recolza	Observacions				
Es lliura	Se li lliura	Es tracta de la façana que dona al carrer Capellans.				
432		Afecció	Si <input type="checkbox"/>	Tipus	<input type="text"/>	
		No <input type="checkbox"/>	<input type="text"/>	%	<input type="text"/>	

Definició UE	Textura	Composició	Sector <input type="checkbox"/>	Zona <input type="checkbox"/>	UE	402
Estructura	Dura	Geològica				
Relacions Físiques	Color	Orgànica				Foto. Plan.
	Blanc/gris	Artificial				
Igual a			Datació	Criteri datació		
Cobreix	Cobert per		S. XX	Estratigràfic		
405 404 422 430 429 432						
Farceix	Farcit per		Interpretació			
			Paviment actual del pàrquing.			
Talla	Tallat per		Observacions			
			Es troba format per dos nivells diferents de paviment i una preparació de pedres i ciment. El primer dels paviments té un gruix d'uns 6 cm i el segon de 3'5 cm.			
Es recolza	Se li recolza		Afecció	Tipus		
401			Si <input type="checkbox"/>			
Es lliura	Se li lliura		No <input type="checkbox"/>		% <input type="checkbox"/>	

Definició UE	Textura	Composició	Sector <input type="checkbox"/>	Zona <input type="checkbox"/>	UE	403
Estructura		Geològica				
Relacions Físiques	Color	Orgànica				Foto. Plan.
		Artificial				
Igual a			Datació	Criteri datació		
Cobreix	Cobert per		S. XIX	Estratigràfic		
415						
Farceix	Farcit per		Interpretació			
			Fonamentació			
Talla	Tallat per		Observacions			
			Es tracta d'una fonamentació realitzada amb pedres sense escairar barrejades amb capes de morter de calç.			
Es recolza	Se li recolza		Afecció	Tipus		
426			Si <input type="checkbox"/>			
Es lliura	Se li lliura		No <input type="checkbox"/>		% <input type="checkbox"/>	
	407 406 414					

Definició UE	Textura	Composició	Sector <input type="checkbox"/>	Zona <input type="checkbox"/>	UE	404
Estructura		Geològica				
Relacions Físiques	Color	Orgànica				Foto. Plan.
		Artificial				
Igual a			Datació	Criteri datació		
Cobreix	Cobert per		S. XIX	Estratigràfic		
433	402					
Farceix	Farcit per		Interpretació			
			Fonamentació			
Talla	Tallat per		Observacions			
			Estructura realitzada en mamposteria de pedra lligada amb morter de calç blanca.			
Es recolza	Se li recolza		Afecció	Tipus		
422			Si <input type="checkbox"/>			
Es lliura	Se li lliura		No <input type="checkbox"/>		% <input type="checkbox"/>	
	405 406 408 410 413 414					

Definició UE	Textura	Composició	Sector <input type="checkbox"/>	Zona <input type="checkbox"/>	UE	405	
Estrat	Solta	Geològica	Argila		Foto. Plan.		
Relacions Físiques	Color	Orgànica	Òssos				
	Marró	Artificial	Morter calç blanca, ceràmica				
Igual a		Datació	Criteri datació				
Cobreix	Cobert per	S. XX	Estratigràfic				
406 414	402	Interpretació					
Farceix	Farcit per	Colmatació					
Talla	Tallat per	Observacions					
Es recolza	Se li recolza	Apareix ceràmica comuna oxidada d'època moderna.					
Es lliura	Se li lliura	Afecció	Si <input type="checkbox"/>	Tipus			
404		No <input type="checkbox"/>					

Definició UE	Textura	Composició	Sector <input type="checkbox"/>	Zona <input type="checkbox"/>	UE	406	
Estrat	Solta	Geològica	Sorra i argila		Foto. Plan.		
Relacions Físiques	Color	Orgànica					
	Marró	Artificial	Pedra morter de calç blanca, teules				
Igual a		Datació	Criteri datació				
Cobreix	Cobert per	S. XVII	Estratigràfic				
407	405	Interpretació					
Farceix	Farcit per	Colmatació					
Talla	Tallat per	Observacions					
Es recolza	Se li recolza						
Es lliura	Se li lliura	Afecció	Si <input type="checkbox"/>	Tipus			
403		No <input type="checkbox"/>					

Definició UE	Textura	Composició	Sector <input type="checkbox"/>	Zona <input type="checkbox"/>	UE	407	
Estrat	Solta	Geològica	Argila, i sorra		Foto. Plan.		
Relacions Físiques	Color	Orgànica	Òssos		202 203		
	Marró	Artificial	Ceràmica, teules i morter de calç				
Igual a		Datació	Criteri datació				
Cobreix	Cobert per	S. XVII	Ceràmic				
409	406	Interpretació					
Farceix	Farcit per	Colmatació					
Talla	Tallat per	Observacions					
Es recolza	Se li recolza						
Es lliura	Se li lliura	Afecció	Si <input type="checkbox"/>	Tipus			
403		No <input type="checkbox"/>					

Definició UE Estrat	Textura Solta	Composició	Sector <input type="checkbox"/>	Zona <input type="checkbox"/>	UE 408
Relacions Físiques	Color Marró Vermellós	Geològica Argila i sorra	Foto. Plan.		
Igual a	Cobert per 410	Orgànica Cendres	Datació S. XIX	Criteri datació Estratigràfic	202
Cobreix 410	Farcit per 426	Artificial Ceràmica, pedra, morter de calç blanca	203		
Talla	Tallat per 433	Interpretació Colmatació	Observacions		
Es recolza	Se li recolza	Afecció Si <input type="checkbox"/> No <input type="checkbox"/>	Tipus	%	
Es lliura	Se li lliura				

Definició UE Estrat	Textura Compacta	Composició	Sector <input type="checkbox"/>	Zona <input type="checkbox"/>	UE 409
Relacions Físiques	Color Marró	Geològica Argila	Foto. Plan.		
Igual a	Cobert per 415 411	Orgànica	Datació S. XVII	Criteri datació Ceràmic	204
Cobreix 415 411	Farcit per	Artificial ceràmica	204		
Talla	Tallat per 434	Interpretació Colmatació	Observacions		
Es recolza	Se li recolza	Afecció Si <input type="checkbox"/> No <input type="checkbox"/>	Tipus	%	
Es lliura	Se li lliura				

Definició UE Estrat	Textura Solta	Composició	Sector <input type="checkbox"/>	Zona <input type="checkbox"/>	UE 410
Relacions Físiques	Color Marró	Geològica Argila i sorra	Foto. Plan.		
Igual a	Cobert per 413	Orgànica Òssos i carbons	Datació S. XIX	Criteri datació Estratigràfic	205
Cobreix 413	Farcit per 426	Artificial	205		
Talla	Tallat per 433	Interpretació Farciment de la ue 426	Observacions		
Es recolza	Se li recolza	Afecció Si <input type="checkbox"/> No <input type="checkbox"/>	Tipus	%	
Es lliura	Se li lliura				

Definició UE	Textura	Composició	Sector <input type="checkbox"/>	Zona <input type="checkbox"/>	UE	411
Estrat	Solta	Geològica	Argila i sorra		Foto. Plan.	
Relacions Físiques	Color	Orgànica				
	Marró vermellós	Artificial	pedres			
Igual a		Datació	<input type="checkbox"/>	Criteri datació		
Cobreix	Cobert per	S. XVII	<input type="checkbox"/>	Ceràmic		
412	409	Interpretació	Farciment de la ue 412			
Farceix	Farcit per	Observacions				
412						
Talla	Tallat per					
Es recolza	Se li recolza					
Es lliura	Se li lliura					
		Afecció	Si <input type="checkbox"/>	Tipus	<input type="checkbox"/>	<input type="checkbox"/>
		No <input type="checkbox"/>			%	<input type="checkbox"/>

Definició UE	Textura	Composició	Sector <input type="checkbox"/>	Zona <input type="checkbox"/>	UE	412
Retall/Interestrat		Geològica			Foto. Plan.	
Relacions Físiques	Color	Orgànica				
		Artificial				
Igual a		Datació	<input type="checkbox"/>	Criteri datació		
Cobreix	Cobert per	S. XVII	<input type="checkbox"/>	Ceràmic		
415	411	Interpretació	Retall indeterminat			
Farceix	Farcit per	Observacions				
415						
Talla	Tallat per					
Es recolza	Se li recolza					
Es lliura	Se li lliura					
		Afecció	Si <input type="checkbox"/>	Tipus	<input type="checkbox"/>	<input type="checkbox"/>
		No <input type="checkbox"/>			%	<input type="checkbox"/>

Definició UE	Textura	Composició	Sector <input type="checkbox"/>	Zona <input type="checkbox"/>	UE	413
Estrat	Solta	Geològica	Sorra		Foto. Plan.	
Relacions Físiques	Color	Orgànica	Òssos, cendres, carbons			
	Gris	Artificial	Ceràmica, morter de calç i pedra			
Igual a		Datació	<input type="checkbox"/>	Criteri datació		
Cobreix	Cobert per	S. XVII	<input type="checkbox"/>	Estratigràfic		
414	410	Interpretació	Farciment ue 426			
Farceix	Farcit per	Observacions				
426						
Talla	Tallat per					
	433					
Es recolza	Se li recolza					
Es lliura	Se li lliura					
		Afecció	Si <input type="checkbox"/>	Tipus	<input type="checkbox"/>	<input type="checkbox"/>
		No <input type="checkbox"/>			%	<input type="checkbox"/>

Definició UE Estrat	Textura Solta	Composició	Sector <input type="checkbox"/>	Zona <input type="checkbox"/>	UE 414
Relacions Físiques	Color Marró Clar	Geològica Sorra	Foto. Plan.		
Igual a	Cobert per 408 426	Orgànica	Datació S. XIX	Criteri datació Estratigràfic	208
Farceix	Farcit per	Artificial Pedra, morter de calç beixi teules	209		
Talla	Tallat per	Interpretació Enderroc ue 426			
Es recolza	Se li recolza	Observacions Possiblement sigui l'enderroc de la paret oest del dipòsit ue 426.			
Es lliura 403 404	Se li lliura	Afecció Si <input type="checkbox"/> No <input type="checkbox"/>	Tipus	%	

Definició UE Estrat	Textura Compacta	Composició	Sector <input type="checkbox"/>	Zona <input type="checkbox"/>	UE 415
Relacions Físiques	Color Marró Fosc	Geològica Argila	Foto. Plan.		
Igual a	Cobert per 416	Orgànica Carbons	Datació S. VI d. C.	Criteri datació Ceràmic	210
Farceix	Farcit per	Artificial Ceràmica i pedres	210		
Talla	Tallat per	Interpretació Colmatació			
Es recolza	Se li recolza	Observacions			
Es lliura	Se li lliura	Afecció Si <input type="checkbox"/> No <input type="checkbox"/>	Tipus	%	

Definició UE Estrat	Textura Compacta	Composició	Sector <input type="checkbox"/>	Zona <input type="checkbox"/>	UE 416
Relacions Físiques	Color Marró Vermell	Geològica Argila	Foto. Plan.		
Igual a	Cobert per 417	Orgànica	Datació S. VI d. C.	Criteri datació Ceràmic	211
Farceix	Farcit per	Artificial	212		
Talla	Tallat per	Interpretació Colmatació			
Es recolza	Se li recolza	Observacions Té una lleugera inclinació en direcció sud.			
Es lliura	Se li lliura	Afecció Si <input type="checkbox"/> No <input type="checkbox"/>	Tipus	%	213

Definició UE	Textura	Composició	Sector <input type="checkbox"/>	Zona <input type="checkbox"/>	UE	417
Estrat	Compacta	Geològica	Torturat		Foto. Plan.	
Relacions Físiques	Color	Orgànica			214	
	Ataronjat	Artificial			215	
Igual a	Cobert per	Datació	Criteri datació			
Cobreix	416	Interpretació				
Farceix	Farcit per	Terreny geològic				
Talla	Tallat per	Observacions				
Es recolza	Se li recolza	Té una lleugera inclinació vers el sud.				
Es lliura	Se li lliura	Afecció	Si <input type="checkbox"/>	Tipus		
		No <input type="checkbox"/>				

Definició UE	Textura	Composició	Sector <input type="checkbox"/>	Zona <input type="checkbox"/>	UE	418
Estrat	Compacta	Geològica	Argila		Foto. Plan.	
Relacions Físiques	Color	Orgànica			216	
	Marró Gris	Artificial	pedres			
Igual a	Cobert per	Datació	Criteri datació			
Cobreix	413	S. XIII	Ceràmic			
Farceix	Farcit per	Interpretació				
419		Farciment de la ue 419				
Talla	Tallat per	Observacions				
Es recolza	Se li recolza					
Es lliura	Se li lliura	Afecció	Si <input type="checkbox"/>	Tipus		
		No <input type="checkbox"/>				

Definició UE	Textura	Composició	Sector <input type="checkbox"/>	Zona <input type="checkbox"/>	UE	419
Retall/Interestrat		Geològica			Foto. Plan.	
Relacions Físiques	Color	Orgànica			216	
		Artificial				
Igual a	Cobert per	Datació	Criteri datació			
Cobreix		S. XIII	Estratigràfic			
Farceix	Farcit per	Interpretació				
	418	Pou				
Talla	Tallat per	Observacions				
420	434					
Es recolza	Se li recolza	Afecció	Si <input type="checkbox"/>	Tipus		
Es lliura	Se li lliura	No <input type="checkbox"/>				

Definició UE Estrat	Textura Compacta	Composició	Sector <input type="checkbox"/>	Zona <input type="checkbox"/>	UE 420
Relacions Físiques	Color Ataronjat	Geològica Argila	Foto. Plan.		
Orgànica		Artificial			
Igual a	Cobert per 413	Datació S.XIII	Criteri datació Estratigràfic		
Farceix	Farcit per	Interpretació Colmatació			
Talla	Tallat per 419 434	Observacions			
Es recolza	Se li recolza	Afecció Si <input type="checkbox"/> No <input type="checkbox"/> Tipus <input type="text"/> % <input type="text"/>			
Es lliura	Se li lliura				

Definició UE Retall/Interestrat	Textura	Composició	Sector <input type="checkbox"/>	Zona <input type="checkbox"/>	UE 421
Relacions Físiques	Color	Geològica	Foto. Plan.		
Orgànica		Artificial			
Igual a	Cobert per 402	Datació S. XIX	Criteri datació Estratigràfic		
Farceix	Farcit per 422	Interpretació Retall per encabir la canalització ue 422			
Talla	Tallat per 425	Observacions			
Es recolza	Se li recolza	Afecció Si <input type="checkbox"/> No <input type="checkbox"/> Tipus <input type="text"/> % <input type="text"/>			
Es lliura	Se li lliura				

Definició UE Estructura	Textura	Composició	Sector <input type="checkbox"/>	Zona <input type="checkbox"/>	UE 422
Relacions Físiques	Color	Geològica	Foto. Plan.		
Orgànica		Artificial maons d'argila cuita			
Igual a	Cobert per 402	Datació S. XIX	Criteri datació Estratigràfic		
Farceix 421	Farcit per	Interpretació Canalització			
Talla	Tallat per 425	Observacions S'observa la part superior de la canalització formada per maons de 18x20 cm que queda enclastada entre el fonament 404 i el farciment de formigó de la riostra 424			
Es recolza 404	Se li recolza	Afecció Si <input type="checkbox"/> No <input type="checkbox"/> Tipus <input type="text"/> % <input type="text"/>			
Es lliura	Se li lliura				

Definició UE Estructura	Textura []	Composició	Sector []	Zona []	UE 423
Relacions Físiques	Color Gris	Geològica	Foto. Plan.		
Geològica	Orgànica	Artificial	Formigo		
Igual a	Cobert per 402	Datació	Criteri datació	[]	
Cobreix	Farcit per	Interpretació	S. XX []	Estratigràfic []	
Farceix 425	Tallat per	Farciment de la ue 425			
Talla	Es recolza 424	Observacions	[]		
Es recolza	Se li recolza	Afecció	Si []	Tipus	[] % []
Es lliura	Se li lliura	No []	[]		

Definició UE	Textura []	Composició	Sector []	Zona []	UE 424
Relacions Físiques	Color Gris	Geològica	Foto. Plan.		
Geològica	Orgànica	Artificial	Ciment i formigó		
Igual a	Cobert per 402	Datació	Criteri datació	[]	
Cobreix	Farcit per	Interpretació	S. XX []	Estratigràfic []	
Farceix 425	Tallat per	Riostra de fonamentació del Pàrquing			
Talla	Es recolza 423	Observacions	[]		
Es recolza	Se li recolza	Afecció	Si []	Tipus	[] % []
Es lliura	Se li lliura	No []	[]		

Definició UE Retall/Interestrat	Textura []	Composició	Sector []	Zona []	UE 425
Relacions Físiques	Color []	Geològica	Foto. Plan.		
Geològica	Orgànica	Artificial	[]		
Igual a	Cobert per 402	Datació	Criteri datació	[]	
Cobreix	Farcit per 423 424	Interpretació	S. XX []	Estratigràfic []	
Farceix	Tallat per	Trinxera de fonamentació de la riostra ue 424			
Talla	Es recolza	Observacions	[]		
Es recolza	Se li recolza	Afecció	Si []	Tipus	[] % []
Es lliura	Se li lliura 430	No []	[]		

Definició UE	Textura	Composició	Sector <input type="checkbox"/>	Zona <input type="checkbox"/>	UE 426
Estructura	<input type="text"/>	Geològica	<input type="text"/>		
Relacions Físiques	Color	Orgànica	<input type="text"/>		
	<input type="text"/>	Artificial	Pedra, morter de calç i maons		
Igual a		Datació	<input type="text"/>	Criteri datació	<input type="text"/>
Cobreix	Cobert per	Interpretació	S. XVII	Estratigràfic	
	414	Dipòsit	<input type="text"/>		
Farceix	Farcit per	Observacions	<input type="text"/>		
427	408 410 413	Estructura rectangular realitzada amb mamposteria de pedra i maons lligats amb un morter de calç de color beix i revestit amb un enluit. Els maons són de forma quadrada de 18x20x5 cm. Nomé conserva el costat est, sud i part de l'oest. El fons estaria constituït per una capa de morter que es troba reventada.			
Talla	Tallat per	Afecció	Si <input type="checkbox"/>	Tipus	<input type="text"/>
	433	No <input type="checkbox"/>	<input type="text"/>	%	<input type="text"/>
Es recolza	Se li recolza				
	403				
Es lliura	Se li lliura				

Definició UE	Textura	Composició	Sector <input type="checkbox"/>	Zona <input type="checkbox"/>	UE 427
Retall/Interestrat	<input type="text"/>	Geològica	<input type="text"/>		
Relacions Físiques	Color	Orgànica	<input type="text"/>		
	<input type="text"/>	Artificial	<input type="text"/>		
Igual a		Datació	<input type="text"/>	Criteri datació	<input type="text"/>
Cobreix	Cobert per	Interpretació	S. XVII	Estratigràfic	
		Retall Dipòsit ue 426	<input type="text"/>		
Farceix	Farcit per	Observacions	<input type="text"/>		
	426				
Talla	Tallat per	Afecció	Si <input type="checkbox"/>	Tipus	<input type="text"/>
	433	No <input type="checkbox"/>	<input type="text"/>	%	<input type="text"/>
Es recolza	Se li recolza				
Es lliura	Se li lliura				

Definició UE	Textura	Composició	Sector <input type="checkbox"/>	Zona <input type="checkbox"/>	UE 428
Estructura	<input type="text"/>	Geològica	<input type="text"/>		
Relacions Físiques	Color	Orgànica	<input type="text"/>		
	<input type="text"/>	Artificial	Pedra		
Igual a		Datació	<input type="text"/>	Criteri datació	<input type="text"/>
Cobreix	Cobert per	Interpretació	S. XX	Estratigràfic	
	402	Estructura indeterminada.	<input type="text"/>		
Farceix	Farcit per	Observacions	<input type="text"/>		
431 436		Sembla ser reaprofitada com a fonament per a la façana de l'actual pàrquing. Compost per dos carreus treballats lligats en sec.			
Talla	Tallat per	Afecció	Si <input type="checkbox"/>	Tipus	<input type="text"/>
		No <input type="checkbox"/>	<input type="text"/>	%	<input type="text"/>
Es recolza	Se li recolza				
426					
Es lliura	Se li lliura				
	432				

Definició UE	Textura	Composició	Sector <input type="checkbox"/>	Zona <input type="checkbox"/>	UE 429
Estructura	<input type="text"/>	Geològica	<input type="text"/>		
Relacions Físiques	Color	Orgànica	<input type="text"/>		
<input type="text"/>	<input type="text"/>	Artificial	<input type="text"/>		
Igual a	Cobert per	Datació	<input type="text"/>	Criteri datació	<input type="text"/>
Cobreix	402	Interpretació	S. XX	Estratigràfic	
Farceix	Farcit per	Estructura indeterminada de maons lligats amb morter de calç i enlluïda.			
Talla	Tallat per	Observacions	<input type="text"/>		
Es recolza	425	Afecció	Si <input type="checkbox"/>	Tipus	<input type="text"/>
Es lliura	Se li recolza	No <input type="checkbox"/>	<input type="text"/>	%	<input type="text"/>
Es lliura	Se li lliura				
430					

Definició UE	Textura	Composició	Sector <input type="checkbox"/>	Zona <input type="checkbox"/>	UE 430
Estrat	Solta	Geològica	Sorra		
Relacions Físiques	Color	Orgànica	<input type="text"/>		
<input type="text"/>	Marró Clar	Artificial	pedres i teules		
Igual a	Cobert per	Datació	<input type="text"/>	Criteri datació	<input type="text"/>
Cobreix	402	Interpretació	S. XIX	Estratigràfic	
Farceix	Farcit per	Colmatació			
Talla	Tallat per	Observacions	<input type="text"/>		
Es recolza	Se li recolza	Excavat fins a la cota -0'66 m.			
Es lliura	Se li lliura	Afecció	Si <input type="checkbox"/>	Tipus	<input type="text"/>
424					
	No <input type="checkbox"/>	<input type="text"/>	%	<input type="text"/>	

Definició UE	Textura	Composició	Sector <input type="checkbox"/>	Zona <input type="checkbox"/>	UE 431
Retall/Interestrat	<input type="text"/>	Geològica	<input type="text"/>		
Relacions Físiques	Color	Orgànica	<input type="text"/>		
<input type="text"/>	<input type="text"/>	Artificial	<input type="text"/>		
Igual a	Cobert per	Datació	<input type="text"/>	Criteri datació	<input type="text"/>
Cobreix	402	Interpretació	S. XX	Estratigràfic	
Farceix	Farcit per	Trinxera fonamentació de la façana del Pàrquing ue 401.			
Talla	Tallat per	Observacions	<input type="text"/>		
404 433 403 434 421 422	Es recolza	Se li recolza			
Es lliura	Se li lliura	Afecció	Si <input type="checkbox"/>	Tipus	<input type="text"/>
	No <input type="checkbox"/>	<input type="text"/>	%	<input type="text"/>	

Definició UE	Textura	Composició	Sector <input type="checkbox"/>	Zona <input type="checkbox"/>	UE	432
Estrat	Solta	Geològica	Sorra		Foto. Plan.	
Relacions Físiques	Color	Orgànica				
	Marró Gris	Artificial	Pedra, Ciment			
Igual a		Datació	<input type="checkbox"/>	Criteri datació		
Cobreix	Cobert per	Interpretació	S. XX	Estratigràfic		
	428	Farciment de la ue 431				
Farceix	Farcit per	Observacions				
431						
Talla	Tallat per					
Es recolza	Se li recolza					
Es lliura	Se li lliura					
401						
		Afecció	Si <input type="checkbox"/>	Tipus	<input type="checkbox"/>	<input type="checkbox"/>
			No <input type="checkbox"/>	<input type="checkbox"/>	%	<input type="checkbox"/>

Definició UE	Textura	Composició	Sector <input type="checkbox"/>	Zona <input type="checkbox"/>	UE	433
Retall/Interestrat		Geològica			Foto. Plan.	
Relacions Físiques	Color	Orgànica				
		Artificial				
Igual a		Datació	<input type="checkbox"/>	Criteri datació		
Cobreix	Cobert per	Interpretació	S. XIX	Estratigràfic		
	402	Trinxera de fonamentació de la ue 404				
Farceix	Farcit per	Observacions				
	404					
Talla	Tallat per					
408 410 413 418 420 426						
Es recolza	Se li recolza					
Es lliura	Se li lliura					
		Afecció	Si <input type="checkbox"/>	Tipus	<input type="checkbox"/>	<input type="checkbox"/>
			No <input type="checkbox"/>	<input type="checkbox"/>	%	<input type="checkbox"/>

Definició UE	Textura	Composició	Sector <input type="checkbox"/>	Zona <input type="checkbox"/>	UE	434
Retall/Interestrat		Geològica			Foto. Plan.	
Relacions Físiques	Color	Orgànica				
		Artificial				
Igual a		Datació	<input type="checkbox"/>	Criteri datació		
Cobreix	Cobert per	Interpretació	S. XIX	Estratigràfic		
	405	Trinxera de fonamentació de la ue 403				
Farceix	Farcit per	Observacions				
	403					
Talla	Tallat per					
409 426 427						
Es recolza	Se li recolza					
Es lliura	Se li lliura					
		Afecció	Si <input type="checkbox"/>	Tipus	<input type="checkbox"/>	<input type="checkbox"/>
			No <input type="checkbox"/>	<input type="checkbox"/>	%	<input type="checkbox"/>

INVENTARI DE MATERIALS

Num. Intervenció: 36/03 Jaciment: Pàrking Catedral

Districte: Ciutat Vella
 Carrer: Capellans-Sagristsans

Parcel·la Data

Num. Frag.	Class.	Def.Fragm.	Tip.	Àrea:		Sector:		Àmbit:		UE:
				Tècnica	Pasta	Decoració	Ext.	Acabats	Ext.	
1	1	13258	VO	O I-261						
8	1	14107	VO	Plat						1 individu
9	1	14107	VO	Plat						1 individu

Num. Frag.	Class.	Def.Fragm.	Tip.	Àrea:		Sector:		Àmbit:		UE:
				Tècnica	Pasta	Decoració	Ext.	Acabats	Ext.	
9	30000	INF								203

Num. Frag.	Class.	Def.Fragm.	Tip.	Àrea:		Sector:		Àmbit:		UE:
				Tècnica	Pasta	Decoració	Ext.	Acabats	Ext.	
1	1	14002	INF							207
3	1	14003	INF					VI		
1	1	14003	FO					VI		
1	1	14003	VO					VI		
1	1	14003	INF					VI	Miarró	
1	1	14003	VO					VI	Miarró	
1	1	14003	VO					VI	Miarró	
1	1	14003	INF					VI	Miarró	
2	1	14003	INF					VI	Miarró	
2	1	14005	INF					VI	Miarró	
2	1	14006	INF					VI	Miarró	
1	1	14102	VO	Plat				VI	XV-XVI	
3	1	14300	NA							
2	1	14300	NA							
2	1	14300	INF							
1	1	14300	AN							
2	1	14302	VO							
2	1	15000								
2	2	20002								Rajola d'argila cuita
5	3	30000								Part d'una porta
2	2	50014								
3	5	50032								
4	4	50032								

Num. Frag. Class. Def.Fragm. Tipo. Tècnica Pasta DECORACIÓ ACABATS Observacions

Num. Frag.	Class.	Def.Fragm.	Tipo.	Tècnica	Pasta	Int.	Ext.	Int.	Ext.	Observacions
5	50037									Blanc
3	50037									Blanc

Num. Frag. Class. Def.Fragm. Tipo. Tècnica Pasta Decoració Acabats Observacions

Num. Frag.	Class.	Def.Fragm.	Tipo.	Tècnica	Pasta	Int.	Ext.	Int.	Ext.	Observacions
1	14002	NA								
1	14003	INF				VI	VI			Ceràmica marró groga de la Bisbal
2	14005									

Num. Frag. Class. Def.Fragm. Tipo. Tècnica Pasta Decoració Acabats Observacions

Num. Frag.	Class.	Def.Fragm.	Tipo.	Tècnica	Pasta	Int.	Ext.	Int.	Ext.	Observacions
5	14002									
1	14002	FO								
1	14002	FO								
6	14003	INF				VI				Melat
18	14003	INF				VI				Verd
1	14003	VO				VI				Exterior reduït pel foc
2	14003	FO				VI	VI			Verd
2	14003	INF				VI	VI			Verd
2	14003	INF				VI	VI			Verd
1	14003	VO				VI	VI			Verd
1	14003	CR				VI	VI			Verd
3	14003	NA				VI	VI			Verd
7	14003	VO	Greixera			VI	VI			Verd
1	14003	NA	Greixera			VI	VI			Verd
1	14003	BR	Morter			VI	VI			Verd
2	14003	FO	Olla			VI	VI			Verd
1	14003	VO	Plat			VI	VI			Exterior reduït per l'acció del foc
1	14003	VO	Plat			VI	VI			Plat de petites dimensions
1	14003	FO	Poal			VI	VI			Verd
1	14003	VO	Servidora			VI	VI			Marró
1	14005	FO								Verd
1	14005	INF								
1	14005	INF								
1	14103	VO	ESC							
3	14103	INF	Plat							
1	14103	VO	Plat							
5	14114	INF	Plat							

Àrea:

Sector:

Àmbit:

UE: 244

Num. Frag. Class. Def.Fragm. Tipo. Tècnica Pasta DECORACIÓ ACABATS Observacions

Num. Frag.	Class.	Def.Fragm.	Tipo.	Tècnica	Pasta	DECORACIÓ	ACABATS	Observacions
						Int.	Ext.	
2	14120	VO	Plat					2 individus
2	14302	FO	Tassa					
1	14303	PS	Tassa					
1	14303	VO	Tassa					Canalització de ceràmica
4	15000							
1	30000	VO						
1	30000	INF						
1	30000	FO						
1	50002							Peça discoidal

Àrea:

Sector:

Àmbit:

UE: 245

Num. Frag. Class. Def.Fragm. Tipo. Tècnica Pasta DECORACIÓ ACABATS Observacions

Num. Frag.	Class.	Def.Fragm.	Tipo.	Tècnica	Pasta	DECORACIÓ	ACABATS	Observacions
						Int.	Ext.	
1	13106	FO						
1	13111	INF						
1	13115	INF	Plat					
3	13258	INF						
1	13258	FO						
2	13258	Lamb. 10 B						
17	13312							
1	13315	VO	Hayes 61					
41	13404							
1	13404	VO						
19	13405							
2	13405	VO	Olla					
2	14003	INF				VI		Verd
2	14003	VO				VI	VI	Marró
1	30000	FO						
14	50005							

Àrea:

Sector:

Àmbit:

UE: 255

Num. Frag. Class. Def.Fragm. Tipo. Tècnica Pasta DECORACIÓ ACABATS Observacions

Num. Frag.	Class.	Def.Fragm.	Tipo.	Tècnica	Pasta	DECORACIÓ	ACABATS	Observacions
						Int.	Ext.	
12	14002	INF						
2	14002	FO						
1	14002	NA						
5	14003	INF				VI	VI	Marró
1	14003	FO				VI	VI	Marró
3	14003	VO				VI	VI	Marró
1	14003	Tapadora				VI	VI	Marró

Sector:

Àrea:

Àmbit:

ACABATS

DECORACIÓ

Num. Frag.	Class.	Def.Fragm.	Tipo.	Tècnica	Pasta	DECORACIÓ		ACABATS		Observacions
						Int.	Ext.	Int.	Ext.	
1	14003	CR						VI	VI	Marró
12	14003	INF						VI		Marró
1	14003	AN						VI		Marró
1	14003	NA						VI		Marró
4	14003	VO						VI		Verd
1	14003	INF						VI		Melat
3	14003	FO	Olla					VI		Marró
1	14003	VO	Olla					VI		Marró
2	14003	VO	Tapadora					VI		Marró
1	14005	INF								
1	14005	VO								
1	14005	NA								
1	14101	INF								
1	14114	INF	Plat							
1	14114	FO	Plat							
2-3	14114	VO	Plat							
4	14120	VO	Plat							
5	14120	VO	EOR							
1	30000	INF								
1	50021									

Sector:

Àrea:

Àmbit:

ACABATS

DECORACIÓ

Num. Frag.	Class.	Def.Fragm.	Tipo.	Tècnica	Pasta	DECORACIÓ		ACABATS		Observacions
						Int.	Ext.	Int.	Ext.	
33	14002	INF								
1	14002	FO	Olla							
1	14002	VO	Servidora							
1	14002	POM	Tapadora							
7	14003	INF						VI	VI	Marró
1	14003	VO+Na						VI	VI	Marró
2	14003	NA						VI	VI	Marró
70	14003	INF						VI	VI	Marró
7	14003	FO						VI	VI	Marró
1	14003	VO						VI	VI	Marró
1	14003	BR						VI	VI	Marró
1	14003	VO	Litbrill					VI	VI	Marró
2	14003	VO	Olla					VI	VI	Marró
2	14003	VO	Olla					VI	VI	Marró
3	14003	VO	Plat					VI	VI	Marró
1	14003	VO	Plat					VI	VI	Marró

UE: 259

Sector:

Àrea:

Àmbit:

Num. Frag.	Class.	Def.Fragm.	Tipo.	Tècnica	Pasta	DECORACIÓ		ACABATS		Observacions
						Int.	Ext.	Int.	Ext.	
2	14003	VO	Tapadora				VI	VI	Marró	
26	14005	INF								
4	14005	VO	Olla							
2	20001		Penjolls						2 individus	
2	20002	INF								
1	20002		civella							
2	30000									
1	30000	FO								
2	50025									
2	50029									

UE: 260

Sector:

Àrea:

Àmbit:

Num. Frag.	Class.	Def.Fragm.	Tipo.	Tècnica	Pasta	Decoració		Acabats		Observacions
						Int.	Ext.	Int.	Ext.	
22	14002	INF								
1	14002	NA								
1	14002	VO	Librell							
2	14002	VO	Olla							
1	14002	VO	Plat							
3	14003	INF					VI	VI	Marró	
1	14003	VO					VI	VI		
1	14003	VO+FO					VI	VI	Marró	
1	14003	VO+NA					VI	VI	Marró	
2	14003	NA					VI	VI	Marró	
24	14003	INF					VI	VI	Marró	
11	14003	VO					VI	VI	Marró	
2	14003	VO+NA	Greixera				VI	VI	Marró	
6	14005	INF								
1	14005	NA								
1	14005	VO	Olla							
1	14102	FO	EOR							
1	14102	VO								
1	14102	FO								
1	14102	INF								
1	14103	Vora								
1	14129	FO	Plat							
23	14200	INF								
23	14200	INF								
27	14200	VO	EOR							
1	14200	VO+FO	EOR							

Àrea:

Sector:

Àmbit:

UE: 260

Num. Frag.	Class.	Def.Fragm.	Tipo.	Tècnica	Pasta	DECORACIÓ		ACABATS		Observacions
						Int.	Ext.	Int.	Ext.	
3	14200	OR	EOR							
2	14301	VO	Plat							Producció Ligor 1575-1625
3	15000									Support per posar atuells ceràmics al foc
2	20001									Aplic de decoració d'una porta
4	20002									Indeterminat
6	20002		Clau							
6	30000	INF								
6	50025									

Àrea:

Sector:

Àmbit:

UE: 261

Num. Frag.	Class.	Def.Fragm.	Tipo.	Tècnica	Pasta	Decoració		Acabats		Observacions
						Int.	Ext.	Int.	Ext.	
23	14002	INF								
1	14002	NA								
5	14002	VO								
46	14003	INF						VI		Marró
5	14003	VO						VI		Marró
1	14003	NA						VI		Marró
5	14003	INF						VI	VI	Marró
2	14003	NA						VI	VI	Marró
1	14003	VO+NA						VI	VI	Marró
1	14003	FO						VI	VI	
1	14003	VO	Gibrell					VI	VI	Marró
4	14003	VO	Olla					VI	VI	Marró
3	14003	FO	Olla					VI	VI	Marró
8	14003	VO	Olla					VI	VI	Marró
3	14003	VO	Plat					VI	VI	Marró
7	14003	VO	Plat					VI	VI	Marró
5	14003	VO+FO	PLat					VI	VI	Marró
2	14003	VO	Tapadora					VI	VI	Marró
3	14003	VO	Tapadora					VI	VI	Marró
23	14005	INF								
1	14005	BR								
1	14005	AN								
2	14005	NA								
5	14005	VO	Olla					VI	VI	Marró
1	14005	FO	Olla							
2	14100	PS	EOR							
3	14100	FO	EOR							I ind
4	14100	FO	Plat							I individu

ACABATS

DECORACIÓ

Observacions

Num. Frag.	Class.	Def.Fragm.	Tipo.	Tècnica	Pasta	DECORACIÓ		ACABATS		Observacions
						Int.	Ext.	Int.	Ext.	
3	1	14102	PS	Plat						
	1	14119	FO	Plat						
	1	14119	VO	Plat						
	5	14200	INF							
	3	14200	INF							
	1	14200	FO+VO	EOR						
	1	14200	OR	EOR						
	6	14200	OR	EOR						
	2	14200	VO	EOR						
	6	14200	PS	EOR						1 individu
	11	14200	FO	Plat						10 individus
	1	14200	FO	Plat						
	3	14200	PS	Plat						1 individu
	6	14200	PS	Plat						6 individus
	3	14200	PS	Plat						1 individu
2	1	14208	PS	EOR						
2	1	14208	v+o	EOR						
4	1	14301	PS	Plat						Producció de la Ligúria, diversos fragments
	1	14302	NA							
	1	15000								Suport
	4	20002								
	10	30000	INF							
	1	30001	FO							

Acabats

Decoració

Observacions

Num. Frag.	Class.	Def.Fragm.	Tipo.	Tècnica	Pasta	Decoració		Acabats		Observacions
						Int.	Ext.	Int.	Ext.	
	6	20002		Clau						
	1	20002		Clau de porta						
	1	30000		Tub						Tub de petites dimensions d'ús indeterminat

Acabats

Decoració

Observacions

Num. Frag.	Class.	Def.Fragm.	Tipo.	Tècnica	Pasta	Decoració		Acabats		Observacions
						Int.	Ext.	Int.	Ext.	
	5	13250	INF							BR
	5	13251	INF							Groïllera
	8	50005								

Àrea: UE: 270

Sector: Àmbit:

DECORACIÓ ACABATS

Observacions

Àrea: UE: 270

Sector: Àmbit:

DECORACIÓ ACABATS

Observacions

Num. Frag.	Class.	Def.Fragm.	Tipo.	Tècnica	Pasta	Decoració	Ext.	Int.	Acabats	Ext.	Observacions
1	12053	INF									Pasta tipus sandwich
7	13250	INF									
1	13250	VO									
1	13250	VO	Olla								
1	13258	FO									
1	13306	INF									
1	13312										

Àrea: UE: 273

Sector: Àmbit:

DECORACIÓ ACABATS

Observacions

Num. Frag.	Class.	Def.Fragm.	Tipo.	Tècnica	Pasta	Decoració	Ext.	Int.	Acabats	Ext.	Observacions
3	13250	INF									
3	13251	INF									
3	13251	INF									Coccio Mixta

Àrea: UE: 302

Sector: Àmbit:

DECORACIÓ ACABATS

Observacions

Num. Frag.	Class.	Def.Fragm.	Tipo.	Tècnica	Pasta	Decoració	Ext.	Int.	Acabats	Ext.	Observacions
1	14002	FO								VI	Verd-Marró
20	14002	INF									
2	14002	INF									
1	14002	FO									
3	14002	VO+NA	Greixonera								1 individu
1	14003	INF									Vidriat verd i decoració exterior aplicada en forma de flor
5	14003	INF								V	Verd
1	14003	FO								VI	Verd-Marró
1	14003	VO						VI		VI	Marró
1	14003	INF						VI		VI	Marró
1	14003	INF						VI		VI	Verd- Marró
1	14005	VO	Olla								Pasta Grollera
3	14005	VO+INF	Olla								1 individu, pasta grollera

Àrea: UE: 312

Sector: Àmbit:

DECORACIÓ ACABATS

Observacions

Num. Frag.	Class.	Def.Fragm.	Tipo.	Tècnica	Pasta	Decoració	Ext.	Int.	Acabats	Ext.	Observacions
9	14002	INF									

Num. Frag. Class. Def.Fragm. Tipo. Tècnica Pasta DECORACIÓ ACABATS Observacions

Num. Frag.	Class.	Def.Fragm.	Tipo.	Tècnica	Pasta	Int.	Ext.	Int.	Ext.	Observacions
1	14002	INF								
2	14003	INF				VI				Marró
1	14003	INF				VI				Marró
1	14003	INF					VI			Verd
5	14003	VO	Gibrell			VI				Vidriat marró molt desgastat
1	14005	INF								
1	14101	INF								
1	20000		Monedca							
5	50029									

Num. Frag. Class. Def.Fragm. Tipo. Tècnica Pasta DECORACIÓ ACABATS Observacions

Num. Frag.	Class.	Def.Fragm.	Tipo.	Tècnica	Pasta	Int.	Ext.	Int.	Ext.	Observacions
3	13312	INF	Amfora							
1	14002	INF							BR	
1	14002	INF							BR	
1	14002	INF							BR	
1	14002	CR					IN			
5	14002	INF								
1	14003	NA				VI				Marró
2	14003	INF						VI		Verd
1	14003	VO				VI				Marró
1	14003	INF								Marró
1	14005	FO								Fons pla
2	14005	INF								
1	14102	FO	EOR							Peu de galcia
1	40000	INF								Peça indeterminada
3	50029	INF	Teula							

Num. Frag. Class. Def.Fragm. Tipo. Tècnica Pasta DECORACIÓ ACABATS Observacions

Num. Frag.	Class.	Def.Fragm.	Tipo.	Tècnica	Pasta	Int.	Ext.	Int.	Ext.	Observacions
2	14002	INF								
1	14003	INF				VI				Marró
1	20002									

Num. Frag. Class. Def.Fragm. Tipo. Tècnica Pasta DECORACIÓ ACABATS Observacions

Num. Frag.	Class.	Def.Fragm.	Tipo.	Tècnica	Pasta	Int.	Ext.	Int.	Ext.	Observacions
1	13312	INF								

ACABATS

DECORACIÓ

Num. Frag.	Class.	Def.Fragm.	Tipo.	Tècnica	Pasta	Int.	Ext.	Int.	Ext.	Observacions
3	14002	FO								
11	14002	INF								
27	14003	INF				VI				Marró
3	14003	VO				VI				Marró. 3 individus
1	14003	VO				VI				Marró
1	14003	FO				VI				Marró
4	14003	VO				VI				Marró
2	14003	INF				VI				Marró
1	14003	VI	Greixonera			VI				Marró 1 individu
11	14003	FO	Olla			VI				Marró
1	14003	VO	PLat			VI				Marró
2	14003	VO	Servidora			VI				Marró
2	14003	VO	Tapadora			VI				Marró. 2 individus
3	14003	VO+NA	Tupí			VI				Marró 1 individu
14	14003	PS	Tupí			VI				Marró
4	14005	INF								
4	14101	INF								
1	14101	FO	Plat							
1	14103	Peu	Copa							
2	14107	FO	Plat							1 individu
1	14107	VO	Plat							1 individu
1	14107	VO	Plat							1 individu
2	14107	VO	Plat							1 individu
8	14306		Jícara							1 individu
3	14306		Jícara							Diversos fragments
1	15000		Pipa			VI				Vidriat marró a l'exterior
4	30000	INF								
1	30000	PS	Ampolla							
1	30000	VO	Ampolla							
1	50006									Monedes

ACABATS

DECORACIÓ

Num. Frag.	Class.	Def.Fragm.	Tipo.	Tècnica	Pasta	Int.	Ext.	Int.	Ext.	Observacions
1	13111	VO								
1	13258	Vora	O II-302							
6	13312	INF				VI				
15	14002	INF								
1	14003	INF				VI				Marró
2	14005	INF								Pasta Grollera

UE: 319

Sector:

Àmbit:

ACABATS

Num. Frag.	Class.	Def.Fragm.	Tipo.	Tècnica	Pasta	DECORACIÓ		Observacions
						Int.	Ext.	
1	14101	INF				VI	VI	
1	30000	INF						
1	60054							

UE: 320

Sector:

Àmbit:

ACABATS

Num. Frag.	Class.	Def.Fragm.	Tipo.	Tècnica	Pasta	Decoració		Observacions
						Int.	Ext.	
1	13115	VO	Hayes 59/65					
1	14002	INF						Marques de foc a l'exterior
4	14005	INF						Pasta Grollera
1	14005	INF						
1	14005	FO	Olla					Pasta Grollera
23	50005	INF	Imbrex					

UE: 324

Sector:

Àmbit:

ACABATS

Num. Frag.	Class.	Def.Fragm.	Tipo.	Tècnica	Pasta	Decoració		Observacions
						Int.	Ext.	
6	13250	INF						Pasta mixta
1	13251	INF						
5	13312	INF						

UE: 325

Sector:

Àmbit:

ACABATS

Num. Frag.	Class.	Def.Fragm.	Tipo.	Tècnica	Pasta	Decoració		Observacions
						Int.	Ext.	
7	13250	INF						
1	13250	VO						
2	13251							
1	13312	INF						
1	50005							
1	50006							

UE: 329

Sector:

Àmbit:

ACABATS

Num. Frag.	Class.	Def.Fragm.	Tipo.	Tècnica	Pasta	Decoració		Observacions
						Int.	Ext.	
1	13115	INF						
10	13250	VO						
8	13251	INF						
1	13251	VO						
2	13251	FO						
1	13258	VO	Lamb. 10 A					

Àrea: UE: 329

Sector: Àmbit:

ACABATS

Num. Frag.	Class.	Def.Fragm.	Tipo.	Tècnica	Pasta	DECORACIÓ		Observacions
						Int.	Ext.	
4	13300	INF						
1	13309	INF						
3	13312	INF						
1	20002	Clau						
39	50005							
1	50015							

Àrea: UE: 332

Sector: Àmbit:

ACABATS

Num. Frag.	Class.	Def.Fragm.	Tipo.	Tècnica	Pasta	Decoració		Observacions
						Int.	Ext.	
3	13250	INF						
1	13250	AN						Pasta Mixta
1	13251	INF						
1	13258	FO	Cassola					Posible Lamb. 10
1	50005							
1	50015							

Àrea: UE: 333

Sector: Àmbit:

ACABATS

Num. Frag.	Class.	Def.Fragm.	Tipo.	Tècnica	Pasta	Decoració		Observacions
						Int.	Ext.	
1	13212	VO						
1	13212	INF						
4	14002	INF						
1	14005	INF						
1	14005	VO						
6	50005	INF						

Àrea: UE: 334

Sector: Àmbit:

ACABATS

Num. Frag.	Class.	Def.Fragm.	Tipo.	Tècnica	Pasta	Decoració		Observacions
						Int.	Ext.	
1	13250	INF						
1	13250	VO						
5	13251	INF						
1	13251	VO						
1	13300	INF						
3	50005							

Àrea: UE: 336

Sector: Àmbit:

DECORACIÓ ACABATS

Observacions

Àrea: UE: 336

Sector: Àmbit:

DECORACIÓ ACABATS

Observacions

Num. Frag.	Class.	Def.Fragm.	Tipo.	Tècnica	Pasta	Decoració	Ext.	Int.	Acabats	Ext.	Observacions
4	13250	INF									
1	13250	VO							BR		
1	13250	VO									
1	13250	BR									
21	13251	INF									
1	13251	NA									
2	13251	VO	Olla								
1	13251	FO	Olla								
1	13309	VO									
14	13312	NA									
1	13314	INF									
1	13315	INF									
3	14306	INF	Jicara								
1	15000										Peça discoidal
2	50005										

Àrea: UE: 337

Sector: Àmbit:

DECORACIÓ ACABATS

Observacions

2	50005										
---	-------	--	--	--	--	--	--	--	--	--	--

Àrea: UE: 338

Sector: Àmbit:

DECORACIÓ ACABATS

Observacions

1	13251	VO									
---	-------	----	--	--	--	--	--	--	--	--	--

Àrea: UE: 340

Sector: Àmbit:

DECORACIÓ ACABATS

Observacions

Num. Frag.	Class.	Def.Fragm.	Tipo.	Tècnica	Pasta	Decoració	Ext.	Int.	Acabats	Ext.	Observacions
10	13212	INF									
1	13300	INF									
1	13309	INF									Molt rodada
1	13315	VO									Possible Hayes 59
1	14002	FO									
3	14002	inf									
1	14002	VO	INF								

Àrea: UE: 340

Sector: Àmbit:

ACABATS
DECORACIÓ
Sector: Àmbit: UE: 342

Num. Frag.	Class.	Def.Fragm.	Tipo.	Tècnica	Pasta	Int.	Ext.	Observacions
2	14005	INF						
2	14005	FO+INF	Olla					Pasta grollera i fons pla

Àrea: UE: 343

Sector: Àmbit:

ACABATS
DECORACIÓ
Sector: Àmbit: UE: 344

Num. Frag.	Class.	Def.Fragm.	Tipo.	Tècnica	Pasta	Int.	Ext.	Observacions
19	13250	INF						
3	13251	INF						
3	13251	INF						
1	13311	VO	Hayes 14					
3	13312	INF						
1	14306	INF						
2	14306	VO	Jicara					
3	50005							

Àrea: UE: 346

Sector: Àmbit:

ACABATS
DECORACIÓ
Sector: Àmbit: UE: 344

Num. Frag.	Class.	Def.Fragm.	Tipo.	Tècnica	Pasta	Int.	Ext.	Observacions
1	13200	INF						
2	13250	Inf						Pasta Bètica
5	13250	INF						
1	13258	INF	Plat					Posible Lamb. 9
1	13310	Inf						
1	13312	INF						
1	50005							

Àrea: UE: 346

Sector: Àmbit:

ACABATS
DECORACIÓ
Sector: Àmbit: UE: 346

Num. Frag.	Class.	Def.Fragm.	Tipo.	Tècnica	Pasta	Int.	Ext.	Observacions
1	13250	INF						
1	13310	INF						
4	50005							

Àrea:

Àmbit:

Sector:

Àrea:

Sector:

Àrea:

DECORACIÓ

ACABATS

Pasta

Tècnica

Tècnica

Tècnica

Observacions

Int.

Ext.

Int.

Ext.

Int.

Ext.

Int.

Ext.

Int.

Ext.

Àmbit:

Àmbit:

Sector:

Àmbit:

Sector:

Àmbit:

Num. Frag.	Class.	Def.Fragm.	Tipo.	Tècnica	Pasta	Decoració	Acabats	Observacions
Int.	Ext.	Int.	Ext.	Int.	Ext.	Int.	Ext.	Int.
1	12053	INF						
2	13115	FO						
10	13250	INF						
13	13251	INF						
1	13258	INF						
11	13312	INF						
1	13315	VO						Siglo IV. Hayes 50 B
2	50005							

Àmbit:

Àmbit:

Sector:

Àmbit:

Sector:

Àmbit:

Num. Frag.	Class.	Def.Fragm.	Tipo.	Tècnica	Pasta	Decoració	Acabats	Observacions
Int.	Ext.	Int.	Ext.	Int.	Ext.	Int.	Ext.	Int.
1	2	14003	FO+INF					
		1	14005	INF				Possible Mesura
		1	14005	INF				
		1	14005	Vora	Olla			Pasta Grollera
		3	14006	INF				
		1	14006	FO				Vidriat marronós
		1	14006	inf				Marró
		2	14006	INF				Verd
		1	14006	FO				Fons anular
		1	14006	INF				Decoració de bandes paraleles i estampillades
		1	14006	VO	Olla			
		2	14006	VO+INF	Plat			Vidrat de mala calitat
		1	14100	VO	Saler			
		1	14100	VO	tallador			
		2	14128	VO+INF	EOR			Oria de peixos i fons de palmetes
		3	50029	INF				

Àmbit:

Àmbit:

Sector:

Àmbit:

Sector:

Àmbit:

Num. Frag.	Class.	Def.Fragm.	Tipo.	Tècnica	Pasta	Decoració	Acabats	Observacions
Int.	Ext.	Int.	Ext.	Int.	Ext.	Int.	Ext.	Int.
1	13312							
3	50015							

Àrea:

Àmbit:

Sector:

Àrea:

Àmbit:

Sector:

Àrea:

UE: 358

Àmbit:

Sector:

Àrea:

Àmbit:

Sector:

Àrea:

UE: 358

Num. Frag.	Class.	Def.Fragm.	Tipo.	Tècnica	Pasta	DECORACIÓ		Int.	Ext.	Observacions
						Int.	Ext.			
6	14003	INF						VI		Marró
2	14003	VO						VI		Marró
1	14003	INF						VI		Melat
1	14003	NA						VI	VI	Marró
1	14003	INF						VI		Marró
3	14005	INF								
3	14102	INF								
3	14102	VO	Plat Tallador							2 individus
4	14102	VO	Plat/Escudell							
1	14128	INF								Motiu dels peixos
3	14128	PS	EOR							Decoració motiu dels peixos
2	14128	PS	EOR							Palmeta radial

UE: 360

Àmbit:

Sector:

Àrea:

Àmbit:

Sector:

Àrea:

UE: 360

Àmbit:

Sector:

Àrea:

Àmbit:

Sector:

Àrea:

UE: 360

Num. Frag.	Class.	Def.Fragm.	Tipo.	Tècnica	Pasta	DECORACIÓ		Int.	Ext.	Observacions
						Int.	Ext.			
1	14002	INF							VI	Brunyida
2	14002	INF								
4	14005	INF								Pasta Grollera
2	50009	INF								

UE: 362

Àmbit:

Sector:

Àrea:

Àmbit:

Sector:

Àrea:

UE: 362

Àmbit:

Sector:

Àrea:

Àmbit:

Sector:

Àrea:

UE: 362

Num. Frag.	Class.	Def.Fragm.	Tipo.	Tècnica	Pasta	DECORACIÓ		Int.	Ext.	Observacions
						Int.	Ext.			
4	13258	O I-261								191 - Segle V d C
18	14002	INF								
2	14002	INF								
3	14002	NA								2 individus
1	14002	VO	Alfàbia							
2	14003	INF						VI		Melat
5	14003	INF						VI	VI	Marró
1	14003	VO						VI	VI	Marró
21	14003	INF							Vi	Marró
1	14003	FO						VI		Marró
3	14003	VO						VI		Marró
2	14003	VO+NA	Cobertura							

Àrea:

Sector:

Àmbit:

UE: 362

Num. Frag. Class. Def.Fragm. Tipo. Tècnica Pasta DECORACIÓ ACABATS Observacions

Num. Frag.	Class.	Def.Fragm.	Tipo.	Tècnica	Pasta	DECORACIÓ	ACABATS	Observacions
						Int.	Ext.	
3	1	14003	VO+NA	Greixera				
	26	14005	INF					
	1	14005	VO					
	8	14102	INF					
	9	14102	VO					
	1	14128	VO	EOR				Palmeta radial
	3	14128	FO+INF	EOR				Motiu dels peixos
	1	14256	FO+PS	EOR				
	6	14256	VO	Plat				2 individus
	8	14256	FO	EOR				
	1	14300	VO	EOR				
	5	14300	PS	EOR				
	1	15000						
	6	20002						
	6	30000						
	1	30000	FO					
	8	50005						

Àrea:

Sector:

Àmbit:

UE: 363

Num. Frag. Class. Def.Fragm. Tipo. Tècnica Pasta DECORACIÓ ACABATS Observacions

Num. Frag.	Class.	Def.Fragm.	Tipo.	Tècnica	Pasta	DECORACIÓ	ACABATS	Observacions
						Int.	Ext.	
	1	13054	VO					Decoració de línies incises paraleles
	1	13300	INF					
	5	13312	INF					
	1	13319	INF					Possible Lucente
	10	14002	INF					
	3	14002	INF					Decoració Bandes pulides
	1	14003	INF					Verd
	2	14005	VO			VI		
	1	14005	VO	Olla				
	3	50029						

Àrea:

Sector:

Àmbit:

UE: 406

Num. Frag. Class. Def.Fragm. Tipo. Tècnica Pasta DECORACIÓ ACABATS Observacions

Num. Frag.	Class.	Def.Fragm.	Tipo.	Tècnica	Pasta	DECORACIÓ	ACABATS	Observacions
						Int.	Ext.	
	11	14002	INF					
	3	14002	FO					
	1	14003	VO			VI		Marró
	1	14003	VO			VI		Verd
	2	14003	INF			VI		Verd

Àrea:

Àmbit:

Sector:

UE: 406

DECORACIÓ ACABATS

Num. Frag.	Class.	Def.Fragm.	Tipo.	Tècnica	Pasta	Int.	Ext.	Int.	Ext.	Observacions
1	14003	INF				VI	VI	Verd		
3	14003	VO	Gibrell			VI	VI	3 individus		
1	14003	VO	Olla			VI	VI	Marró		
5	14005	INF								
1	14005	VO								
3	20002									
3	50005									
1	50025									

UE: 407

Àmbit:

Sector:

Àrea:

DECORACIÓ ACABATS

Num. Frag.	Class.	Def.Fragm.	Tipo.	Tècnica	Pasta	Int.	Ext.	Int.	Ext.	Observacions
2	14003	FO				VI		Verd		
1	14005	INF								
1	50005									

UE: 408

Àmbit:

Sector:

Àrea:

DECORACIÓ ACABATS

Num. Frag.	Class.	Def.Fragm.	Tipo.	Tècnica	Pasta	Int.	Ext.	Int.	Ext.	Observacions
1	14005	VO	Olla			VI				
1	50025					VI		Marró		

UE: 409

Àmbit:

Sector:

Àrea:

DECORACIÓ ACABATS

Num. Frag.	Class.	Def.Fragm.	Tipo.	Tècnica	Pasta	Int.	Ext.	Int.	Ext.	Observacions
1	13106	INF								
1	13250	INF								
1	13251	VO	Olla							
1	13312	INF								

UE: 411

Àmbit:

Sector:

Àrea:

DECORACIÓ ACABATS

Num. Frag.	Class.	Def.Fragm.	Tipo.	Tècnica	Pasta	Int.	Ext.	Int.	Ext.	Observacions
2	14003	INF				VI		Marró		
4	14005	INF								
1	14006	INF				VI		Verd		
1	14120	FO	Plat							

Àrea:

Àmbit:

Sector:

Àrea:

Àmbit:

Sector:

UE: 413

UE: 413

UE: 414

UE: 414

UE: 414

UE: 414

Num. Frag. Class. Def.Fragm. Tipo. Tècnica Pasta Decoració Ext. Int. ACABATS Observacions

Num. Frag. Class. Def.Fragm. Tipo. Tècnica Pasta Decoració Ext. Int. ACABATS Observacions

Num. Frag.	Class.	Def.Fragm.	Tipo.	Tècnica	Pasta	Decoració Ext.	Int.	Acabats Ext.	Observacions
9	14002	INF							
22	14003	INF					VI		Marró
3	14003	FO					VI		3 individus
2	14003	VO					VI		Marró
3	14003	VO					VI		1 individu Marró
1	14003	NA					VI		Marró
1	14003	VO					VI	VI	Verd
7	14003	INF					VI	VI	Marró
2	14003	VO					VI	VI	Marró
2	14003	VO	Gibrell				VI		Verd
1	14003	VO	Greixera				VI		Marró
3	14003	VO	Greixonera				VO		1 individu. Marró
7	14003	VI	Plat				VI	VI	5 individus. Marró
3	14003	VO	Plat Tallador				VI		1 individu marró
1	14003	VO	Servidora				VI		Marró
1	14003	VO	Tap				VI		Marró
1	14003	VO	Tupí				VI		Marró
1	14107	VO							
2	14114	VO	Plat						
3	14302	INF							Segle XIX. Polícroma
3	14303	FO	Plat				VI	VI	Marró. 1 ind
1	14306	FO							
4	14306	INF							
2	14306	VO	Jícara						1 individu
2	14306	VO	Jícara						1 individu

Num. Frag. Class. Def.Fragm. Tipo. Tècnica Pasta Decoració Ext. Int. ACABATS Observacions

Num. Frag. Class. Def.Fragm. Tipo. Tècnica Pasta Decoració Ext. Int. ACABATS Observacions

Num. Frag.	Class.	Def.Fragm.	Tipo.	Tècnica	Pasta	Decoració Ext.	Int.	Acabats Ext.	Observacions
2	14002	INF							
1	14003	INF					VI		Marró
1	14003	VO					VI		Marró
1	14003	VO	Gibrell				VI		Vidriat marró molt deteriorat
2	14005	INF							

Num. Frag. Class. Def.Fragm. Tipo. Tècnica Pasta DECORACIÓ ACABATS Observacions

Num. Frag. Class. Def.Fragm. Tipo. Tècnica Pasta DECORACIÓ Ext. Int. ACABATS Ext. Int. Observacions

2	13106	INF																	
4	13115	INF																	
1	13124	INF																	Decoració de pinya
6	1	13208	NA	Llantia															
134	13250	INF																	
25	13250	INF																	Pasta Grollera
3	13250	FO																	Pasta Grollera
7	13250	VO																	
3	13250	NA																	
3	13250	FO																	
1	13250	VO																	
1	13250	VO		Gran Recipient															Pasta Bètica
1	13250																		
24	13251	INF																	Pasta Grollera
1	13251	FO																	Pasta Grollera
3	13251	VO																	Pasta Grollera
9	13251	INF																	
1	13258	FO																	
1	13258	VO		O II-302															
38	13300	INF																	
2	13300	INF																	Possible Amfora Africana
2	13300	NA																	
1	13300	INF																	
1	13311	INF																	
88	13312	INF																	
2	13312	NA																	
4	1	13312	VO	Keay 3															Segles III-IV
5	1	13312	VO	Keay 62 A															Segles VI
1	13315	FO																	
1	13315	NA		Llantia															
1	30000	INF																	
20	50005																		
2-3	2	50006	VO																

Àrea:

Sector:

Àmbit:

UE: 416

Num. Frag.	Class.	Def.Fragm.	Tipo.	Tècnica	Pasta	DECORACIÓ		ACABATS		Observacions
						Int.	Ext.	Int.	Ext.	
3	13250	INF								
1	13251	INF								
1	13300	INF								
1	13312	INF								

Àrea:

Sector:

Àmbit:

UE: 416

Num. Frag.	Class.	Def.Fragm.	Tipo.	Tècnica	Pasta	Decoració		Acabats		Observacions
						Int.	Ext.	Int.	Ext.	
3	13250	INF								
1	13251	INF								
1	13300	INF								
1	13312	INF								

Àrea:

Sector:

Àmbit:

UE: 418

Num. Frag.	Class.	Def.Fragm.	Tipo.	Tècnica	Pasta	Decoració		Acabats		Observacions
						Int.	Ext.	Int.	Ext.	
1	13309	INF								
1	13312	INF								
3	14002	INF								Cocció mixta
3	14002	INF								Restes de vidriat
1	14002	INF							BR	
11	14002	INF								
1	8	14002	VO+NA+INF		Olla					1 individu. Pasta molt grollera de cocció mixta
2	2	14002	VO+INF		Olla					Pasta Grollera 1 individu
1	14003	VO						VI		Verd marró
1	14003	VO			Gibrell			VI		
1	14003	PS			Menjadora			VI	VI	
1	14003	FO			Plat					
3	14005	INF								
3	14006	INF						VI		Verd marronós
1	14006	INF						VI	VI	Verd
34	50029	INF								

Num.	Sector	UE
1		
		Vista general de l'inici de la rasa 100, des de l'est.
2		
		Vista general de l'inici de la rasa 100, des del sud.
3		
		Vista general de la rasa 100 un cop oberta en direcció oest.
4		
		Vista general de la rasa 100 un cop oberta en direcció oest.
5		
		Vista general de la rasa 100 un cop oberta en direcció nord.
6		
		Detall de la UE 101 i 102 en un dels talls de la rasa. Direcció est.
7		
		Detall de la UE 101 i 102 en un dels talls de la rasa en direcció oest.
8	101 102 103 201 202 203 207 208 209	
		Detall del tall nord-oest de la rasa 100 sondeig 200 amb diversos paviments i retalls en direcció nord-oest.
9	205 206 204	
		Detall del paviment 206 i del farciment 205 de la rasa 204. Vist des del sud-oest.
10	205 204 206	
		Detall de la UE 205 i de la rasa 204 des de l'est i del paviment 206.
11	207	
		Detall de la UE 207 des de l'est.
12	206	
		Detall de la UE 206 des de l'est.
13	212	
		Detall de la UE 212.
14	213	
		Detall de la UE 213.
15	208	
		Detall del paviment de la UE 208 vist des de l'est.
16		
		Detall del paviment UE 208 vist des del nord-est.
17	208	
		Detall del paviment de rajol 208
18	216	
		Detall del mur 216 vist des de l'oest.
19	216	
		Detall del mur 216 vist des del nord- est.

Num.	Sector	UE
20	216	
Detall del mur 216 vist des de l'est.		
21	216	
Detall de la UE 214 vist des del nord-est.		
22	225 226 227 228	
Detall de la UE 225, 226, 227 i 228 des de l'oest.		
23	208 229 227	
Detall del paviment 208, retall 229 i paquet d'argiles 227.		
24	232	
Detall de la UE 232 des del nord.		
25	233	
Detall del paviment ue 233.		
26	238 235 236	
Detall de la UE 238, 235 i 236.		
27	221	
Detall de la UE 221.		
28	242 243 236	
Detall de la UE 242- 243 i de la 236 des del nord-est.		
29	236 242 243	
Detall de la UE 236 i 243 des de l'est.		
30	236 243	
Detall de la ue 236 i 243 des de l'oest.		
31	243	
Detall de la UE 243 des de l'est.		
32	244	
Detall de la UE 244		
33	245	
Detall de la UE 245		
34	255 256 257 258 216	
Detall de la UE 255,256, 257, 258 i 216.		
35	255 256 257 258 216	
Detall de l UE 255, 256, 257, 258 i 216.		
36	259 256	
Detall de la UE 259 i del dipòsit 256.		
37	259 256	
Detall de la ue 259 i del dipòsit 256.		
38	260 256	
Detall de la UE 260 i del dipòsit 256.		

Num.	Sector	UE
39	256	
Detall de les parets del dipòsit 256.		
40	256	
Detall de les parets del dipòsit 256.		
41	251 216 256 259	
Detall de les UE 251, 216, 256 i 259.		
42	251 216 256	
Vista general del sondeig 200 amb el detall de la UE 251, 216 i 256.		
43	242 236	
Detall de a UE 236 i 242		
44	236 242 246	
Detall de a UE 236, 242 i 246.		
45	246	
Detall de la UE 246.		
46	236	
Detall de la UE 236		
47	242	
Detall de la UE 242.		
48	242	
Detall de la UE 242.		
49	236 246	
Detall de l 236 i 246 a UE		
50	236	
Detall de l'interior de la UE 236		
51	236	
Detall de l'interior de la ue 236.		
52	261	
Detall del final de la ue 261.		
53		
Detall de la ue 242 abans de ser desmuntada.		
54	242	
Detall de la ue 242 abans de ser desmuntada.		
55	242	
Detall de la ue 242 abans de ser desmuntada.		
56	262	
Detall de la ue 262 abans de ser excavada.		
57	264 236	
Detall del tub de plom de la ue 264 de la canalització 236.		

Num.	Sector	UE
58	242	
Detall de la solera de la canalització ue 242.		
59	242	
Detall de la solera de la canalització ue 242.		
60	242 236 245 242	
Detall del sondeig 200 sense les canalitzacions 242 i 236 i amb el detall de les argiles 245 i la ue 242.		
61	245 242	
Detall del sondeig 200 sense les canalitzacions 242 i 236 i amb el detall de les argiles 245 i la ue 242.		
62	266 267 268 262	
Detall de la ue 266, 267 i 268 i el final de 262.		
63	266 267 268 262	
Detall de la ue 266, 267 i 268 i el final de 262.		
64	256	
Detall de la paret oest del pou mort 256.		
65	256	
Detall de la paret oest del pou mort 256.		
66	267	
Detall del retall ue 267.		
67	267	
Detall de la ue 267.		
68	253	
Detall de la ue 253		
69	253	
Detall de la ue 253.		
70	269	
Detall de la ue 269		
71	270	
Detall de la ue 270.		
72	270	
Detall de la ue 270.		
73		
Vista general de la rasa 100 des de l'oest.		
74		
Vista general de la rasa 100 vist des de l'oest.		
75		
Vista general de la rasa 100.		
76		
Vista general de la rasa 100.		

Num.	Sector	UE
77		vista general de la rasa 100.
78		Vista general de la rasa 100.
79		Vista general de la rasa 100.
80		Vista general de la rasa 100.
81		Vista general del sondeig 200.
82		Vista general del sondeig 200.
83		Vista general del sondeig 200.
84		Vista general del sondeig 200.
85		Detall del tall estratigràfic de la banda oest de la rasa 100.
86		Detall del tall estratigràfic de la banda oest de la rasa 100.
87		Detall del tall estratigràfic de la banda est de la rasa 100.
88		Detall del tall estratigràfic de la banda oest de la rasa 100.
89		Detall del tall estratigràfic de la banda oest de la rasa 100.
90		Detall del tall estratigràfic de la banda oest de la rasa 100.
91		Detall del tall estratigràfic 100.
92		Detall del tall estratigràfic de la banda oest de la rasa 100.
93		Detall de la sitja 272 i el terreny geològic 271 així com del seu farciment.
94	272 271	Detall de la sitja 272 i el terreny geològic 271 així com del seu farciment.
95		

Num.	Sector	UE
105		
		Inici del sondeig 300
106		
		Inici del sondeig 300
107		
		Inici del sondeig 300
108		
		Inici del sondeig 300
109		
		Inici del sondeig 300
110		
		Inici del sondeig 300
111		
		Inici del sondeig 300
112		
		Inici del sondeig 300
113	314 310 308	
		Detall de la UE 314, 310 i 308.
114	313 308 310 306 304 305	
		Detall de les UE 313, 308, 310, 306, 304 i 305.
115	306	
		Detall del mur 306
116	306	
		Detall del mur ue 306
117	306	
		Detall del mur ue 306
118	308	
		Detall de la ue 308
119	308	
		Detall de la ue 308
120	304 305	
		Detall de la ue 304 i 305.
121	304 305	
		Detall de la ue 304 i 305.
122	312	
		Detall de la ue 312
123	312	
		Detall de la ue 312.

Num.	Sector	UE					
124		318	310	315	316	317	306
Vista general de les ue 318, 310, 315, 316, 317 i 306.							
125		318	310	315	316	317	306
Vista general de les ue 318, 310, 315, 316, 317 i 306.							
126		319					
Vista general de la ue 319.							
127		320	322	321			
Detall de les ue 320, 322 i 321.							
128		320	322	321			
Detall de les ue 320, 322 i 321.							
129		324	325	326			
Detall de les ue 324, 325 i 326.							
130							
Detall de les ue 324, 325 i 326.							
131		325					
Detall de la ue 325.							
132		325					
Detall de la ue 325.							
133		321					
Detall de la ue 321.							
134		321					
Detall de la UE 321							
135		330	331				
Detall de la UE 330 i del retall 331.							
136							
Detall de la UE 330 i del retall 331.							
137		333	334	335			
Detall de la ue 333, 334 i 335.							
138		333	334	335			
Detall de la ue 333,334 i 335.							
139		331					
Detall de la ue 331.							
140		337	338	335			
Detall de la ue 337, 338 i 335.							
141		337	338	335			
Detall de la ue 337, 338 i 335							
142		337	338	335			
Detall de la ue 337, 338 i 335.							

Num.	Sector	UE
143	338 335	
	Detall de les ue 338 i 335.	
144	335 331	
	Detall de la ue 335 i de la ue 331.	
145	335	
	Detall de la ue 335	
146	340	
	Detall de la ue 340	
147	340	
	Detall de la ue 340.	
148	341	
	Detall de la ue 341.	
149	343	
	Detall de la ue 343.	
150	342	
	Detall de la ue 342.	
151	344	
	Detall de la ue 344.	
152	344	
	Detall de la ue 344	
153	345 347 346 348	
	Detall de la ue 345, 347, 346 i 348.	
154	345 347 346 348	
	Detall des les ue 345, 347, 346 i 348.	
155	347 348 339	
	Detall de les ue 347, 348 i 339.	
156	347 348 339	
	Detall de les ue 347, 348 i 339.	
157	347 348 339	
	Detall de les ue 347, 348 i 339.	
158	349	
	Detall de la ue 349.	
159	349	
	Detall de la ue 349.	
160	353	
	Detall de la ue 353.	
161	353	
	Detall de la ue 353.	

Num.	Sector	UE
162	308	
Detall del dipòsit 308 i del farciment de formigó.		
163	308	
Detall del dipòsit 308 i ndel farciment de formigó.		
164		
Detall del clavagueram contemporani.		
165		
Detall del clavagueram contemporani.		
166		
Detall del clavagueram contemporani.		
167		
Detall del clavagueram contemporani.		
168		
Vista general del sondeig 300 un cop acabat.		
169		
Vista general del sondeig 300 un cop acabat.		
170		
Vista general del sondeig un cop acabat.		
171		
Vista general del sondeig un cop acabat.		
172		
Vista general del sondeig un cop acabat		
173		
Vista general del sondeig un cop acabat.		
174		
Vista general del sondeig un cop acabat.		
175	355 357 359 352 353 354	
Detall de les ue 355, 357, 359, 352, 353, i 354.		
176	355 357 359 352 353 354	
Detall de les ue 355, 357, 359, 352, 353, i 354.		
177	352 359 353	
Detall de les ue 352 i 353 en el tall del sondeig i la sitja 359.		
178	352 353 359	
Detall de les ue 352 i 353 en el tall del sondeig i la sitja 359.		
179	355 357	
Detall de la sitja 355 i 357		
180	355 357	
Detall de la sitja 355 i 357.		

Num.	Sector	UE
181	355	
Detall de la sitja 355		
182	355	
Detall de la sitja 355		
183	357	
Detall de la sitja 357		
184	357	
Detall de la sitja 357		
185	359	
Detall de la sitja 359		
186	359	
Detall de la sitja 359		
187	362 357	
Detall de la UE 362, farciment de la sitja 357. Detall de les grans pedres que el rebleixen.		
188	362 357	
Detall de la UE 362, farciment de la sitja 357. Detall de les grans pedres que el rebleixen.		
189		
Vista general del pou i de les diferents sitges.		
190		
Vista general del pou i dels diferents retalls.		
191		
192		
193		
194		
195		
196		
197		
198		
Inici del sondeig 400		
199		
Inici del sondeig 400		
200		
Inici del sondeig 400		
201		
Inici del sondeig 400		

Num.	Sector	UE
202	407 408 403	404
Detall de les UE: 407, 408, 403 i 404.		
203	407 408 403	404
Detall de les UE: 407, 408, 403 i 404.		
204	409	
Detall de la UE 409		
205	410	
Detall de la UE 410.		
206	413	
Detall de la UE 413.		
207	413	
Detall de la UE 413.		
208	414	
Detall de la UE 414.		
209	414	
Detall de la UE 414.		
210	415	
Detall de la UE 415.		
211	416	
Detall de la UE 416.		
212	416	
Detall de la UE 416.		
213	416	
Detall de la UE 416.		
214	417	
Detall de la UE 417		
215	417	
Detall de la UE 417.		
216	418 419	
Detall de les UE 418 i 419		
217		
Detall del mur i de la canalització.		
218		
Detall del mur canalització.		
219		
Detall de l'alçat del mur.		
220		
Alçat de ñ dipòsit i del mur.		

Num.	Sector	UE
221		Alçat del dipòsit de la façana.
222		Detall del farciment de la façana.
223		Detall de l'alçat del mur de a façan.
224		Vista general del sondeig 400.
225		Vista general del sondeig 400.
226		Vista general del sondeig 400.
227		Vista general del sondeig 400.
228		Vista general del sondeig 400.
229		
230		